

GEZ- 1	KARTA ADRESOWA ZABYTKU NIERUCHOMEGO			2. MIEJSCOWOŚĆ
1. NAZWA KAPLICZKA PRZYDROŻNA				MIROTKI
10. OBECNA FUNKCJA religijna	11. MATERIAŁ Cegła, tynk, metal	12. DATOWANIE Pocz XX w. - 1948r.		3. GMINA Skórcz
13. FOTOGRAFIA I MAPA 				4. POWIAT starogardzki
				5. WOJEWÓDZTWO pomorskie
				6. KOD POCZTOWY 83-225
				7. ADRES / UWAGI DO LOKALIZACJI Mirotki - obok zabudowań nr 74 Nr działki 13
				8. FORMA OCHRONY Wojewódzka Ewidencja Zabytków
				9. OPRACOWANIE KARTY ADRESOWEJ (autor, data) mgr Teresa Roanowska- Kasperkiewicz 10. 08.2015r.

14. UWAGI

Uwagi do stanu zachowania:

bardzo dobry

Zachowane elementy:

- prostopadłościenna bryła trójkondygnacyjna zwężająca się ku górze zwieńczona daszkiem czteropłociowym
- ceglane elewacje
- profilowane gzymsy między kondygnacjami; ostatnia z gzymsem okapowym zdobionym kostkami
- w 2giej i 3ciej kondygnacji przeszklone wnęki na trzech ścianach z przestrzenią we wnętrzu w której figury świętych
- pilasty na narożach dwóch kondygnacji; w górnych pilastrach proste tynkowane blendy
- w dolnej kondygnacji krzyż tynkowany
- na szczycie daszku metalowy krzyż

Nowe elementy:

15. FOTOGRAFIE

GEZ- 1	KARTA ADRESOWA ZABYTKU NIERUCHOMEGO			2. MIEJSCOWOŚĆ
1. NAZWA KAPLICZKA PRZYDROŻNA				MIROTKI
10. OBECNA FUNKCJA religijna	11. MATERIAŁ Cegła, tynk, metal	12. DATOWANIE Pocz XX w.	3. GMINA Skórcz	
13. FOTOGRAFIA I MAPA  			4. POWIAT starogardzki	
			5. WOJEWÓDZTWO pomorskie	
			6. KOD POCZTOWY 83-225	
			7. ADRES / UWAGI DO LOKALIZACJI Mirotki - obok zabudowań nr 43 Nr działki 243	
			8. FORMA OCHRONY Wojewódzka Ewidencja Zabytków	
			9. OPRACOWANIE KARTY ADRESOWEJ (autor, data) mgr Teresa Roanowska- Kasperkiewicz 10. 08.2015r.	

14. UWAGI

Uwagi do stanu zachowania:

dobry

Zachowane elementy:

- prostopadłościenna bryła trójkondygnacyjna zwężająca się ku górze zwieńczona daszkiem dwuspadowym, między połaciami którego trójkątny szczyt obwiedziony prostym gzymsem z kostkami
- ceglane elewacje
- profilowane gzymsy między kondygnacjami;
- w 2giej i 3ciej kondygnacji przeszklone wnęki łukowe na trzech ścianach z przestrzenią we wnętrzu w której figury świętych ; dolna wnęka z oknem
- w dolnej kondygnacji prostokątna, tynkowana płycina z wrytym krzyżem
- na szczycie daszku metalowy krzyż

Nowe elementy:

15. FOTOGRAFIE

GEZ- 1	KARTA ADRESOWA ZABYTKU NIERUCHOMEGO			2. MIEJSCOWOŚĆ
1. NAZWA DOM				MIROTKI
10. OBECNA FUNKCJA Mieszkalna	11. MATERIAŁ Cegła, drewno, blacha falista	12. DATOWANIE Pocz. XXw.		3. GMINA Skórcz
13. FOTOGRAFIA I MAPA 				4. POWIAT starogardzki
				5. WOJEWÓDZTWO pomorskie
				6. KOD POCZTOWY 83-225
				7. ADRES / UWAGI DO LOKALIZACJI Mirotki 42 Nr działki 265
				8. FORMA OCHRONY Wojewódzka Ewidencja Zabytków
				9. OPRACOWANIE KARTY ADRESOWEJ (autor, data) mgr Teresa Romanowska- Kasperkiewicz 10. 08.2015r.

14. UWAGI

Uwagi do stanu zachowania:

Stan budynku dobry

Zachowane elementy:

- bryła budynku parterowa z piętrową wystawką w ryzalicie z gankiem od frontu tj. od str. zach
- dach dwuspadowy nad domem także nad wystawką i gankiem
- ceglane elewacje z gzymsem kostkowym nad parterem
- częściowo zachowana stolarka przede wszystkim w ganku
- szczyt wystawki zdobiny płaską dekoracją z desek z ozdobną iglicą na osi
- częściowo zachowany kształt otworów okiennych w szczytach domu

Nowe elementy:

- pokrycia dachu blacha falista
- przebudowany ganek
- wejście od str. pn domu

15. FOTOGRAFIE

GEZ- 1	KARTA ADRESOWA ZABYTKU NIERUCHOMEGO			2. MIEJSCOWOŚĆ MIROTKI
1. NAZWA DOM				3. GMINA Skórcz
10. OBECNA FUNKCJA Mieszkalna	11. MATERIAŁ Cegła, papa	12. DATOWANIE Pocz. XXw.		4. POWIAT starogardzki
13. FOTOGRAFIA I MAPA  				5. WOJEWÓDZTWO pomorskie
				6. KOD POCZTOWY 83-225
				7. ADRES / UWAGI DO LOKALIZACJI Mirotki 43 Nr działki 263
				8. FORMA OCHRONY Wojewódzka Ewidencja Zabytków
				9. OPRACOWANIE KARTY ADRESOWEJ (autor, data) mgr Teresa Roanowska- Kasperkiewicz 10. 08.2015r.

14. UWAGI

Uwagi do stanu zachowania:

Stan budynku dobry

Zachowane elementy:

- bryła budynku parterowa przykryta dachem dwuspadowym
- ceglane elewacje z gzymsem kostkowym szerszym i węższym nad nim obiegający elewacje parteru; w szczytach ceglana, geometryczna dekoracja
- otwory okienne i drzwiowe z wąskim nadświetlem prostokątne zwieńczone łukiem obniżonym
- dach kryty papą

Nowe elementy:

- dach kryty papą

15. FOTOGRAFIE

GEZ- 1	KARTA ADRESOWA ZABYTKU NIERUCHOMEGO			2. MIEJSCOWOŚĆ MIROTKI
1. NAZWA DOM				3. GMINA Skórcz 4. POWIAT starogardzki
10. OBECNA FUNKCJA Mieszkalna	11. MATERIAŁ Cegła, tynk, drewno, blacho dachówka	12. DATOWANIE Pocz. XXw.		5. WOJEWÓDZTWO pomorskie
13. FOTOGRAFIA I MAPA  				6. KOD POCZTOWY 83-225
				7. ADRES / UWAGI DO LOKALIZACJI Mirotki 49 Nr działki 64/2
				8. FORMA OCHRONY Wojewódzka Ewidencja Zabytków
9. OPRACOWANIE KARTY ADRESOWEJ (autor, data) .mgr Teresa Roanowska- Kasperkiewicz 10. 08.2015r.				

14. UWAGI

Uwagi do stanu zachowania:

Stan budynku dobry

Zachowane elementy:

- bryła budynku parterowa z wysokim strychem przykryta, dachem dwuspadowym z wystawką dwuokienną w ryzalicie przykrytą płaskim daszkiem dwuspadowym
- na elewacjach parter od części strychowej oddziela gzyms ceglany podobny do kostkowego
- otwory okienne i drzwiowe prostokątne zwieńczone łukiem obniżonym jedynie w elewacji wystawki okna zwieńczone łukiem półpełnym
- nad łukami okien proste gzymsy dopasowane do kształtu łuków okiennych
- drzwi dwuskrzydłowe ramowo- płycinowe z wąskimi okienkami prostokątnymi

Nowe elementy:

- pokrycie dachu blachą falistą
- stolarka okien

15. FOTOGRAFIE

GEZ- 1	KARTA ADRESOWA ZABYTKU NIERUCHOMEGO			2. MIEJSCOWOŚĆ
1. NAZWA DOM				MIROTKI
10. OBECNA FUNKCJA mieszkalna	11. MATERIAŁ tynk, drewno, blacho dachówka	12. DATOWANIE Pocz. XXw.		3. GMINA Skórcz
13. FOTOGRAFIA I MAPA 				4. POWIAT starogardzki
				5. WOJEWÓDZTWO pomorskie
				6. KOD POCZTOWY 83-225
				7. ADRES / UWAGI DO LOKALIZACJI Mirotki 57 Nr działki 52/1
				8. FORMA OCHRONY Wojewódzka Ewidencja Zabytków
				9. OPRACOWANIE KARTY ADRESOWEJ (autor, data) .mgr Teresa Roanowska-Kasperkiewicz 10. 08.2015r.

14. UWAGI

Uwagi do stanu zachowania:

Stan budynku dobry

Zachowane elementy:

- bryła budynku parterowa przykryta dachem dwuspadowym z dwuokienną wystawką o falistej górnej krawędzi wspartej na profilowanym gzymsie
- nad wejściem prostokątny naczółek obwiedziony drewnianą ramą z falistą górną krawędzią, naczółek częściowo wypełniony czerwoną cegłą
- prostokątne otwory okienne i drzwiowy obwiedziony drewnianymi ramami z falistą górną krawędzią
- drzwi pływające przeszklone ze szprosami
- tynkowane elewacje

Nowe elementy:

- pokrycie dachu blachą falistą
- stolarka okien

15. FOTOGRAFIE

GEZ- 1

KARTA ADRESOWA ZABYTKU NIERUCHOMEGO

2. MIEJSCOWOŚĆ

MIROTKI

1. NAZWA

SZKOŁA

10. OBECNA FUNKCJA

szkolna

11. MATERIAŁ

Cegła, tynk, drewno, blacho dachówka

12. DATOWANIE

1904-1907

3. GMINA **Skórcz**

4. POWIAT starogardzki

5. WOJEWÓDZTWO pomorskie

6. KOD POCZTOWY 83-225

7. ADRES /
UWAGI DO LOKALIZACJI

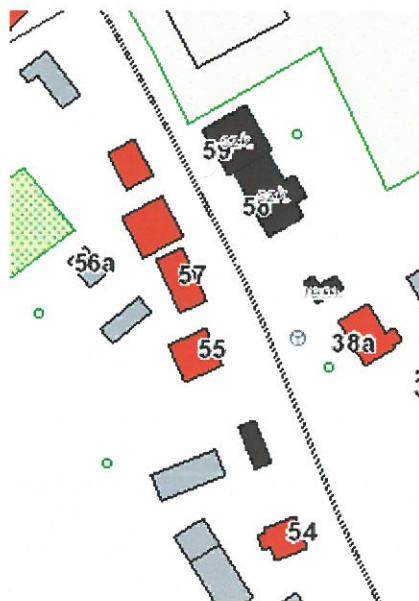
Mirotki 58, 59

Nr działki 78/1

8. FORMA OCHRONY
Wojewódzka
Ewidencja Zabytków

9. OPRACOWANIE KARTY
ADRESOWEJ
(autor, data)
.mgr Teresa Roanowska-
Kasperkiewicz
10. 08.2015r.

13. FOTOGRAFIA I MAPA



14. UWAGI

Uwagi do stanu zachowania:

Stan budynku dobry

Zachowane elementy:

- bryła budynku piętrowa przykryta dachem naczółkowym z mansardą
- ceglane elewacje z tynkowanymi płycinami
- prostokątne otwory okienne i drzwiowe zwieńczone łukiem odcinkowym
- w ścianach szczytowych prostokątne okna
- dwuskrzydłowe drzwi płycinowe od frontu budynku jak i od str. podwórka

Nowe elementy:

- pokrycie dachu blacho dachówka
- stolarka okien

15. FOTOGRAFIE



GEZ- 1	KARTA ADRESOWA ZABYTKU NIERUCHOMEGO			2. MIEJSCOWOŚĆ
1. NAZWA DOM				MIROTKI
10. OBECNA FUNKCJA Mieszkalna	11. MATERIAŁ Cegła, drewno, blacha falista	12. DATOWANIE Pocz. XXw.	3. GMINA Skórcz	
13. FOTOGRAFIA I MAPA 				4. POWIAT starogardzki
				5. WOJEWÓDZTWO pomorskie
				6. KOD POCZTOWY 83-225
				7. ADRES / UWAGI DO LOKALIZACJI Mirotki 61a Nr działki 107
				8. FORMA OCHRONY Wojewódzka Ewidencja Zabytków
				9. OPRACOWANIE KARTY ADRESOWEJ (autor, data) .mgr Teresa Roanowska- Kasperkiewicz 10. 08.2015r.

14. UWAGI

Uwagi do stanu zachowania:

Stan budynku dobry. Dawny budynek mieszkalny-kolejowy.

Zachowane elementy:

- bryła budynku parterowa przykryta dachem naczółkowym z ceglaną niższą dobudówką gospodarczą od frontu tj. pn-wsch przykrytą daszkiem dwuspadowym z występem z osobnym daszkiem jednopłaciowym
- ceglane elewacje
- prostokątne otwory okienne i drzwiowe zwieńczone łukiem odcinkowym; drzwi główne z nadświetlem

Nowe elementy:

- pokrycie dachu blachą falistą
- stolarka okien i drzwi

15. FOTOGRAFIE

<p>GEZ- 1</p>	<p>KARTA ADRESOWA ZABYTKU NIERUCHOMEGO</p>		<p>2. MIEJSCOWOŚĆ</p> <p>MIROTKI</p>
<p>1. NAZWA</p> <p>ZESPÓŁ 4 BUDYNKÓW GOSPODARCZYCH</p>			<p>3. GMINA Skórcz</p> <p>4. POWIAT starogardzki</p>
<p>10. OBECNA FUNKCJA</p> <p>3 budynki –funkcje gospodarcze, 1- miesz- gosp. - nieużytkowany</p>	<p>11. MATERIAŁ</p> <p>Cegła, , drewno, blacho dachów</p>	<p>12. DATOWANIE</p> <p>Pocz. XXw.</p>	<p>5. WOJEWÓDZTWO pomorskie</p>
<p>13. FOTOGRAFIA I MAPA</p> <div style="display: flex; justify-content: space-around;">  </div>			<p>6. KOD POCZTOWY 83-225</p>
			<p>7. ADRES / UWAGI DO LOKALIZACJI</p> <p>Mirotki obok nr 62</p> <p>Nr działki 122/1, 122/2</p>
			<p>8. FORMA OCHRONY</p> <p>Wojewódzka Ewidencja Zabytków</p>
			<p>9. OPRACOWANIE KARTY ADRESOWEJ (autor, data)</p> <p>.mgr Teresa Roanowska- Kasperkiewicz 10. 08.2015r.</p>

14. UWAGI

Uwagi do stanu zachowania:

Stan 3 budynków średni; mieszkalno-gospodarczy w bardzo złym stanie

Zachowane elementy:

1. bryła budynku przykryta dachem naczółkowym pokrytym blachą falistą, w części pd stanowi stodołę z elewacją deskową i obszernymi wrotami deskowymi dwuskrzydłowymi, w części pn komórka gospodarcza częściowo ceglana elewacja komórki z 3 prostokątnymi otworami drzwiowymi i jednym oknem; nad otworami betonowe nadproża ; drzwi komórki jednoskrzydłowe –deskowe
2. bryła budynku piętrowa z dachem dwuspadowym pokrytym papą, niegdys częściowo mieszkalna, elewacje deskowe, otwory okienne i drzwiowe prostokątne obwiedzione płaskimi ramami z desek z zachowaną stolarką jednoskrzydłową dzielona szprosami na 4 kwatery
3. bryła budynku wydłużona z przykryta dachem dwuspadowym pokrytym papą z 4 wrotami dwuskrzydłowymi-deskowymi
4. bryła budynku mocno zniszczona- zachowana częściowo jako piętrowa, w dolnej części ceglana z e zniszczonym tynkiem; piętro deskowe przykryte płaskim dachem dwuspadowym; w parterze okna prostokątne zwieńczone łukiem odcinkowym, na piętrze prostokątne z zachowana we fragmentach stolarką

Nowe elementy:

15. FOTOGRAFIE



GEZ- 1	KARTA ADRESOWA ZABYTKU NIERUCHOMEGO			2. MIEJSCOWOŚĆ MIROTKI
1. NAZWA DOM				3. GMINA Skórcz 4. POWIAT starogardzki
10. OBECNA FUNKCJA mieszkalna	11. MATERIAŁ Cegła, papa	12. DATOWANIE Pocz. XX w.		5. WOJEWÓDZTWO pomorskie
13. FOTOGRAFIA I MAPA  				6. KOD POCZTOWY 83-225
				7. ADRES / UWAGI DO LOKALIZACJI Mirotki 71 Nr działki 76
				8. FORMA OCHRONY Wojewódzka Ewidencja Zabytków
				9. OPRACOWANIE KARTY ADRESOWEJ (autor, data) mgr Teresa Romanowska-Kasperkiewicz 10. 08.2015r.

14. UWAGI

Uwagi do stanu zachowania:

dobry

Zachowane elementy:

- bryła budynku parterowa z wysokim poddaszem z ryzalitem na osi zwieńczonym wystawką; całość przykryta dachem dwuspadowym z osobnym daszkiem dwuspadowym wystawki za ścianką kolankową; dachy pokryte papą
- między parterem a częścią strychową ozdobny gzyms z romboidalnych cegieł na pasie z tynku
- ścianka kolankowa o łukowej krawędzi w kształcie łuku wklęsło-wypukłym z dwoma oknami zwieńczonymi łukiem półpełnym; nad nimi półkolista płycina z resztkami tynku; pod parapetami okien ozdobnie skośnie ułożone cegły
- na osi drzwi po bokach po dwa okna
- otwór drzwiowy i okna od str. PN zwieńczone spłaszczonym łukiem obniżonym
- okna od str. PD prostokątne
- stolarka okien od str. PN czterodzielna z słupkiem i profilowanym ślimieniem
- drzwi półtora skrzydłowe z przeszklonym nadświetlem płycinowo-ramowe

Nowe elementy

- częściowo stolarka okien

15. FOTOGRAFIE

GEZ- 1	KARTA ADRESOWA ZABYTKU NIERUCHOMEGO		2. MIEJSCOWOŚĆ MIROTKI
1. NAZWA DOM			3. GMINA Skórcz 4. POWIAT starogardzki
10. OBECNA FUNKCJA mieszkalna	11. MATERIAŁ Cegła, kamień, blacha falista	12. DATOWANIE Pocz. XX w.	5. WOJEWÓDZTWO pomorskie
13. FOTOGRAFIA I MAPA  			6. KOD POCZTOWY 83-225
			7. ADRES / UWAGI DO LOKALIZACJI Mirotki 71b Nr działki 93
			8. FORMA OCHRONY Wojewódzka Ewidencja Zabytków
			9. OPRACOWANIE KARTY ADRESOWEJ (autor, data) mgr Teresa Romanowska- Kasperkiewicz 10. 08.2015r.

14. UWAGI

Uwagi do stanu zachowania:

Zachowane elementy:


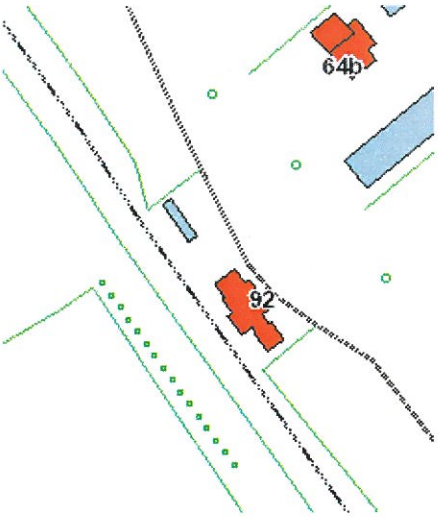
- bryła budynku jednorodna parterowa z mieszkalnym, wysokim poddaszem; dach dwuspadowy przykryty blachą falistą z elewacją frontową od
- parter od części strychowej oddziela gzyms kostkowy obiegający wszystkie elewacje
- w części elewacji nad parterem prostokątne płyciny z otynkowaną powierzchnią
- wnęka w elewacji bocznej i otwór drzwiowy zwieńczony łukiem obniżonym; nad nimi łukowe wąskie gzymsy ceglane
- cegłane ewlewacje
- kamienna podmurówka

Nowe elementy

- stolarka okien

15. FOTOGRAFIE



<p>GEZ- 1</p>	<p>KARTA ADRESOWA ZABYTKU NIERUCHOMEGO</p>			<p>2. MIEJSCOWOŚĆ</p> <p>MIROTKI</p>
<p>1. NAZWA</p> <p>DWORZEC</p>				<p>3. GMINA Skórcz</p> <p>4. POWIAT starogardzki</p>
<p>10. OBECNA FUNKCJA mieszkalna</p>	<p>11. MATERIAŁ Cegła, drewno, dachówka ceramiczna, papa</p>	<p>12. DATOWANIE</p> <p>Pocz. XXw.</p>		<p>5. WOJEWÓDZTWO pomorskie</p>
<p>13. FOTOGRAFIA I MAPA</p> <div style="display: flex; justify-content: space-around; align-items: center;">   </div>				<p>6. KOD POCZTOWY 83-225</p>
				<p>7. ADRES / UWAGI DO LOKALIZACJI</p> <p>Mirotki 92</p> <p>Nr działki 107</p>
				<p>8. FORMA OCHRONY Wojewódzka Ewidencja Zabytków</p>
				<p>9. OPRACOWANIE KARTY ADRESOWEJ (autor, data) .mgr Teresa Roanowska- Kasperkiewicz 10. 08.2015r.</p>

14. UWAGI

Uwagi do stanu zachowania:

dobry

Zachowane elementy:

- bryła budynku wielocłonowa o różnych wysokościach; od frontu tj. od wsch parterowa z piętrową wystawką w ryzalicie, całość przykryta osobnymi dachami naczółkowymi; od str. zach korpus budynku piętrowy z ryzalitem oraz parterową dobudówką przykrytą daszkiem trójpołaciowym; od str. pd parterowe dobudówki przykryte dachami dwuspadowymi- bezpośrednio przylegająca do budynku dworca – niższa
- otwory okienne prostokątne zwieńczone łukiem obniżonym- część z nich dwuskrzydłowa dzielona profilowanym ślimieniem i słupkiem na cztery kwatery, jedno okno trójskrzydłowe dzielone ślimieniem i ozdobnymi słupkami z głowicami dzielone na 6 kwatery ; nad oknami łukowe proste gzymsy
- w dolnej partii dworca cokół ceglany z kamienną podmurówką , na uskoku pokryty zendrówką, podobnie parapet okna trójskrzydłowego
- gzyms w formie wąskiego wałka nad parterem obiegający wszystkie elewacje
- łącznik między dobudówką częściowo konstrukcji ryglowej
- ceglane elewacje
- drewniana ozdobna dekoracja ażurowa pod okapami dachu budynku dworca

Nowe elementy:

- częściowo stolarka okien i drzwi

15. FOTOGRAFIE



GEZ- 1	KARTA ADRESOWA ZABYTKU NIERUCHOMEGO			2. MIEJSCOWOŚĆ MIROTKI	
1. NAZWA BUDYNEK WC				3. GMINA Skórcz	
10. OBECNA FUNKCJA nieużytkowany	11. MATERIAŁ Cegła, drewno, dachówka ceramiczna,	12. DATOWANIE Pocz. XXw.	4. POWIAT starogardzki		
13. FOTOGRAFIA I MAPA  				5. WOJEWÓDZTWO pomorskie	
				6. KOD POCZTOWY 83-225	
				7. ADRES / UWAGI DO LOKALIZACJI Mirotki - na pn od budynku dworca Nr działki 107	
				8. FORMA OCHRONY Wojewódzka Ewidencja Zabytków	
9. OPRACOWANIE KARTY ADRESOWEJ (autor, data) mgr Teresa Romanowska-Kasperkiewicz 10. 08.2015r.					

14. UWAGI

Uwagi do stanu zachowania:

średni

Zachowane elementy:

- bryła budynku parterowa przykryta dachem dwuspadowym pokrytym dachówką ceramiczną
- ceglane elewacje konstrukcji ryglowej
- prostokątne otwory okienne i drzwiowe
- drzwi jednoskrzydłowe, deskowe z metalowymi zawiasami

Nowe elementy:

- tynk na części elewacji

15. FOTOGRAFIE