


GEZ	KARTA ADRESOWA ZABYTKU NIERUCHOMEGO			2. MIEJSCOWOŚĆ RYZOWIE
1. NAZWA DOM				
10. OBECNA FUNKCJA mieszkalna	11. MATERIAŁ cegła, papa	12. DATOWANIE koniec XIX w.		3. GMINA Skórcz
13. FOTOGRAFIA I MAPA 				4. POWIAT starogardzki
				5. WOJEWÓDZTWO pomorskie
				6. KOD POCZTOWY 83-220
				7. ADRES / UWAGI DO LOKALIZACJI Ryzowie 22 Działka nr 204
8. FORMA OCHRONY Wojewódzka Ewidencja Zabytków				
9. OPRACOWANIE KARTY ADRESOWEJ (autor, data) mgr Teresa Romanowska- Kasperkiewicz 10. 08.2015r.				

14. UWAGI

Uwagi do stanu zachowania:

- dobry

Zachowane elementy:


- 1,5-kondygnacyjna bryła z tzw. erklem od frontu, nakryta dachem dwuspadowym o ustawieniu kalenicowym, erkiel o odrębnym, szczytowo ustawionym dachu
- elewacje licowane cegłą, o symetrycznej kompozycji wyznaczonej przez prostokątne, zamknięte łukiem odcinkowym okna w obrębie parteru i małe okienka półpiętra
- nad parterem ciągły fryz ceramiczny
- stolarka okienna, dwudzielna, 6-półowa

Nowe elementy:

- stolarka drzwiowa

15. FOTOGRAFIE



GEZ	KARTA ADRESOWA ZABYTKU NIERUCHOMEGO			2. MIEJSCOWOŚĆ RYZOWIE
1. NAZWA PARK DWORSKI				
10. OBECNA FUNKCJA rekreacyjna	11. MATERIAŁ nie dotyczy	12. DATOWANIE koniec XIX w.		3. GMINA Skórcz
13. FOTOGRAFIA I MAPA 				4. POWIAT starogardzki
				5. WOJEWÓDZTWO pomorskie
				6. KOD POCZTOWY 83-220
				7. ADRES / UWAGI DO LOKALIZACJI Ryzowie 20 Działka nr 202
				8. FORMA OCHRONY Wojewódzka Ewidencja Zabytków
				9. OPRACOWANIE KARTY ADRESOWEJ (autor, data) mgr Teresa Romanowska- Kasperkiewicz 10. 08.2015r.

14. UWAGI

Uwagi do stanu zachowania:

- średni

Zachowane elementy:



- regularny plan parku uszczuplony w części środkowej współczesną zabudową
- granice akcentowane szpalerami wysokiej zieleni
- we wnętrzu parku czytelne grupy drzew rozmieszczonych swobodnie

Nowe elementy:

- nowa zabudowa mieszkalna i gospodarcza nie dostosowana do kompozycji parku

15. FOTOGRAFIE



GEZ	KARTA ADRESOWA ZABYTKU NIERUCHOMEGO			2. MIEJSCOWOŚĆ RYZOWIE
1. NAZWA CMENTARZ EWANGELICKI				
10. OBECNA FUNKCJA cmentarz zamknięty w 1945 r.	11. MATERIAŁ nie dotyczy	12. DATOWANIE 1848 r.	3. GMINA Skórcz	
13. FOTOGRAFIA I MAPA			4. POWIAT starogardzki	
			5. WOJEWÓDZTWO pomorskie	
			6. KOD POCZTOWY 83-220	
			7. ADRES / UWAGI DO LOKALIZACJI Na pd. od drogi 231 Działka nr 169	
			8. FORMA OCHRONY Wojewódzka Ewidencja Zabytków	
				
			9. OPRACOWANIE KARTY ADRESOWEJ (autor, data) mgr Teresa Romanowska-Kasperkiewicz 10. 08.2015r.	

14. UWAGI

Uwagi do stanu zachowania:

- bardzo dobry, uporządkowany, z aktualną informacją

Zachowane elementy:

- regularny, prostokątny plan, ze szpalerami zieleni wysokiej akcentującej granice, widoczny wśród rozłogu pól
- zachowana aleja prowadząca od drogi 231
- zachowany układ z aleją na osi i rzędami nagrobków usytuowanych w linii wsch.
- zach.
- liczne nagrobki dobrej klasy, najstarszy nagrobek z 1852 r. Roberta Wittinga

Nowe elementy:

- dwujęzyczna tablica informacyjna z datą otwarcia i zamknięcia cmentarza

15. FOTOGRAFIE

