
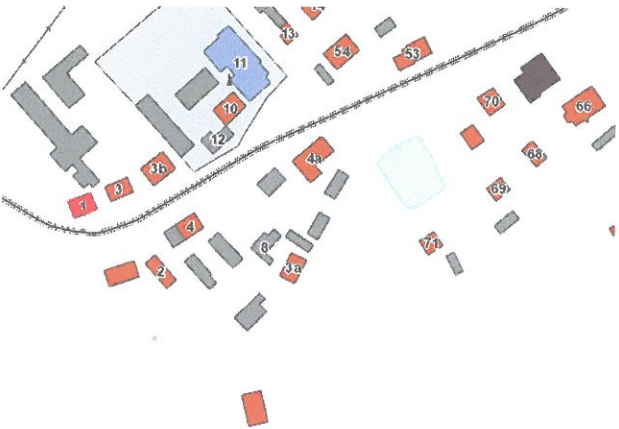


<b>GEZ</b>	<b>KARTA ADRESOWA ZABYTKU NIERUCHOMEGO</b>			2. MIEJSCOWOŚĆ <b>BARŁOŻNO</b>
1. NAZWA <b>DOM</b>				
10. OBECNA FUNKCJA  mieszkalna	11. MATERIAŁ  cegła, eternit	12. DATOWANIE  początek XX w.		3. GMINA Skórcz
13. FOTOGRAFIA I MAPA				4. POWIAT starogardzki
				5. WOJEWÓDZTWO pomorskie
				6. KOD POCZTOWY 83-225
				7. ADRES / UWAGI DO LOKALIZACJI  Barłożno 1 Nr działki 54
 				8. FORMA OCHRONY  WOJEWÓDZKA EWIDENCJA ZABYTKOW
				9. OPRACOWANIE KARTY ADRESOWEJ (autor, data) mgr Teresa Romanowska- Kasperkiewicz 10. 08.2015 r.

#### 14. UWAGI

##### Uwagi do stanu zachowania:

- stan dobry

##### Zachowane elementy:


- parterowa bryła nakryta dwuspadowym dachem
- elewacje licowane cegłą, zdobione detalem ceramicznym w formie gzymsów działowych, nadokiennych i w obramieniu szczytów
- częściowo stolarka okienna,

##### Nowe elementy:

- pokrycie dachu
- stolarka drzwiowa

#### 15. FOTOGRAFIE



<b>GEZ</b>	<b>KARTA ADRESOWA ZABYTKU NIERUCHOMEGO</b>			2. MIEJSCOWOŚĆ  <b>BARŁOŻNO</b>
1. NAZWA  <b>DOM</b>				3. GMINA Skórcz
10. OBECNA FUNKCJA  mieszkalna	11. MATERIAŁ  cegła, tynk, papa	12. DATOWANIE  1. ćwierć XX w.		4. POWIAT starogardzki
13. FOTOGRAFIA I MAPA  				5. WOJEWÓDZTWO pomorskie
				6. KOD POCZTOWY 83-225
				7. ADRES / UWAGI DO LOKALIZACJI  Barłożno 3 Nr działki 55
				8. FORMA OCHRONY  Wojewódzka Ewidencja Zabytków
9. OPRACOWANIE KARTY ADRESOWEJ (autor, data) mgr Teresa Romanowska- Kasperkiewicz 10. 08.2015r.				



#### 14. UWAGI

##### Uwagi do stanu zachowania:

- stan dobry

##### Zachowane elementy:

- 1,5-kondygnacyjna bryła nakryta dachem dwuspadowym
- osiowa i symetryczna kompozycja elewacji
- częściowo stolarka okienna i drzwiowa

##### Nowe elementy:

- pokrycie dachu
- tynk elewacji

#### 15. FOTOGRAFIE





<b>GEZ</b>	<b>KARTA ADRESOWA ZABYTKU NIERUCHOMEGO</b>			2. MIEJSCOWOŚĆ <b>BARŁOŻNO</b>
1. NAZWA <b>DOM</b>				3. GMINA Skórcz
10. OBECNA FUNKCJA  mieszkalna	11. MATERIAŁ  cegła, tynk, eternit	12. DATOWANIE  początek XX w.		4. POWIAT starogardzki
13. FOTOGRAFIA I MAPA				5. WOJEWÓDZTWO pomorskie
 				6. KOD POCZTOWY 83-225
				7. ADRES / UWAGI DO LOKALIZACJI  Barłożno 4a Nr działki 188
				8. FORMA OCHRONY  Wojewódzka Ewidencja Zabytków
				9. OPRACOWANIE KARTY ADRESOWEJ (autor, data) mgr Teresa Romanowska- Kasperkiewicz 10. 08.2015r.

#### 14. UWAGI

##### **Uwagi do stanu zachowania:**

- dobry

##### **Zachowane elementy:**



- wydłużona parterowa bryła nakryta dachem dwuspadowym, ze skrzydłem od strony pd. i niższą przybudówką od zach.
- częściowo kompozycja elewacji utworzona przez otwory okienne zamknięte łukiem odcinkowym, ujęte opaskami oraz boniowane narożniki
- dekoracja w formie profilowanego gzymsu ujmującego ramiona szczytów

##### **Nowe elementy:**

- pokrycie dachu
- nowe otwory okienne kształtem odbiegające od pierwotnych
- stolarka okienna o różnych podziałach

#### 15. FOTOGRAFIE



<b>GEZ</b>	<b>KARTA ADRESOWA ZABYTKU NIERUCHOMEGO</b>			2. MIEJSCOWOŚĆ <b>BARŁOŻNO</b>
1. NAZWA <b>SPICHLERZ</b>				
10. OBECNA FUNKCJA  gospodarcza	11. MATERIAŁ  cegła, papa	12. DATOWANIE  początek XX w.		3. GMINA Skórcz
13. FOTOGRAFIA I MAPA				4. POWIAT starogardzki
				5. WOJEWÓDZTWO pomorskie
				6. KOD POCZTOWY 83-225
				7. ADRES / UWAGI DO LOKALIZACJI  Barłożno 22 Działka nr 50
 				8. FORMA OCHRONY  Wojewódzka Ewidencja Zabytków
				9. OPRACOWANIE KARTY ADRESOWEJ (autor, data) mgr Teresa Romanowska- Kasperkiewicz 10. 08.2015r.



#### 14. UWAGI

##### Uwagi do stanu zachowania:

- dobry


##### Zachowane elementy:

- 2,5-kondygnacyjna bryła nakryta dachem dwuspadowym
- regularna kompozycja elewacji licowanych cegłą o osiach wyznaczonych w dwóch górnych piętrach przez małe okienka, zamknięte łukiem odcinkowym
- dekoracja elewacji w formie ceglanych gzymsów działowych

##### Nowe elementy:

- nowe otwory okienne w przyziemiu

#### 15. FOTOGRAFIE



<b>GEZ</b>	<b>KARTA ADRESOWA ZABYTKU NIERUCHOMEGO</b>			2. MIEJSCOWOŚĆ <b>BARŁOŻNO</b>
1. NAZWA <b>DOM</b>				3. GMINA Skórcz
10. OBECNA FUNKCJA  mieszkalna	11. MATERIAŁ  cegła, tynk, blacha	12. DATOWANIE  początek XX w.	4. POWIAT starogardzki	
13. FOTOGRAFIA I MAPA				5. WOJEWÓDZTWO pomorskie
 				6. KOD POCZTOWY 83-225
				7. ADRES / UWAGI DO LOKALIZACJI  Barłożno 24 Nr działki 76
				8. FORMA OCHRONY  Wojewódzka Ewidencja Zabytków
				9. OPRACOWANIE KARTY ADRESOWEJ (autor, data) mgr Teresa Romanowska- Kasperkiewicz 10. 08.2015r.

#### 14. UWAGI

##### **Uwagi do stanu zachowania:**

- bardzo dobry

##### **Zachowane elementy:**

- 1,5-kondygnacyjna bryła nakryta dachem dwuspadowym, z pozornym ryzalitem od frontu o odrębnym dachu ustawionym szczytowo
- kompozycja elewacji z ciągłym gzymsem działowym, symetryczny i osiowy układ fasady z szerokimi otworami okiennymi
- stolarka okienna na parterze trójdzielna, z profilowanym ślimieniem


##### **Nowe elementy:**

- tynki elewacyjne z detalem nie wyróżnionym kolorystycznie
- stolarka okienna na piętrze
- pokrycie dachu

#### 15. FOTOGRAFIE





<b>GEZ</b>	<b>KARTA ADRESOWA ZABYTKU NIERUCHOMEGO</b>			2. MIEJSCOWOŚĆ <b>BARŁOŻNO</b>
1. NAZWA <b>DOM</b>				3. GMINA Skórcz
10. OBECNA FUNKCJA  mieszkalna	11. MATERIAŁ  cegła, kamień, blacha	12. DATOWANIE  początek XX w.		4. POWIAT starogardzki
13. FOTOGRAFIA I MAPA  				5. WOJEWÓDZTWO pomorskie
				6. KOD POCZTOWY 83-225
				7. ADRES / UWAGI DO LOKALIZACJI  Barłożno 27 Nr działki 79
				8. FORMA OCHRONY  Wojewódzka Ewidencja Zabytków
				9. OPRACOWANIE KARTY ADRESOWEJ (autor, data) mgr Teresa Romanowska- Kasperkiewicz 10. 08.2015r.

#### 14. UWAGI

##### **Uwagi do stanu zachowania:**

- stan dobry

##### **Zachowane elementy:**

- parterowa bryła nakryta dachem dwuspadowym o ustawieniu kalenicowym
- elewacje z kamiennym cokolem, licowane cegłą, frontowa symetryczna z otworem drzwiowym na osi środkowej i dwoma otworami okiennymi po bokach, prostokątnymi, zamkniętymi łękami odcinkowymi
- dekoracja elewacji gzymsami ceglanyymi
- zachowane dwuskrzydłowe drzwi frontowe

##### **Nowe elementy:**

- pokrycie dachu
- stolarka okienna nie dopasowana do kształtu otworów okiennych

#### 15. FOTOGRAFIE



<b>GEZ</b>	<b>KARTA ADRESOWA ZABYTKU NIERUCHOMEGO</b>			2. MIEJSCOWOŚĆ <b>BARŁOŻNO</b>
1. NAZWA <b>DOM</b>				3. GMINA Skórcz
10. OBECNA FUNKCJA  mieszkalna	11. MATERIAŁ  cegła, kamień, dachówka ceramiczna	12. DATOWANIE  początek XX w.		4. POWIAT starogardzki
13. FOTOGRAFIA I MAPA				5. WOJEWÓDZTWO pomorskie
 				6. KOD POCZTOWY 83-225
				7. ADRES / UWAGI DO LOKALIZACJI  Barłożno 45 Działka nr 147
				8. FORMA OCHRONY  Wojewódzka Ewidencja Zabytków
				9. OPRACOWANIE KARTY ADRESOWEJ (autor, data) mgr Teresa Romanowska- Kasperkiewicz 10. 08.2015r.



#### 14. UWAGI

##### **Uwagi do stanu zachowania:**

- stan dobry

##### **Zachowane elementy:**


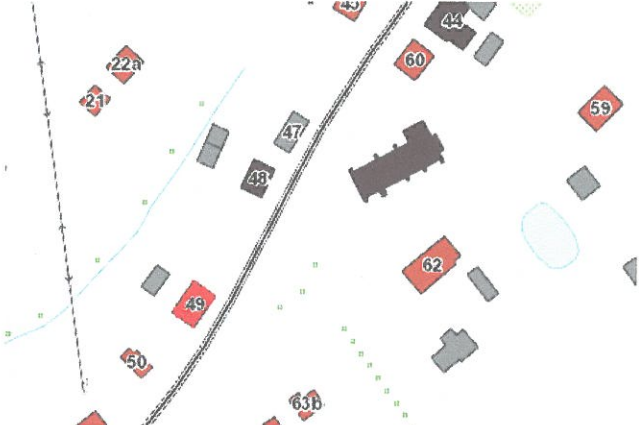
- parterowa bryła z mieszkalnym poddaszem w dwuspadowym dachu o ustawieniu kalenicowym
- elewacje licowane cegłą, z wyodrębnionym kamiennym cokołem
- kompozycja elewacji symetryczna, osie wyznaczone przez otwory okienne zamknięte lukami odcinkowym, pod okapem profilowany gzyms
- otwór drzwiowy w elewacji pd. poprzedzony schodami jednobiegowymi
- zachowana stolarka drzwi pd., dwuskrzydłowa, płycinowa z nadświetłem
- zachowana częściowo stolarka okienna

##### **Nowe elementy:**

- pokrycie dachu
- częściowo stolarka okienna

#### 15. FOTOGRAFIE



<b>GEZ</b>	<b>KARTA ADRESOWA ZABYTKU NIERUCHOMEGO</b>			2. MIEJSCOWOŚĆ <b>BARŁOŻNO</b>
1. NAZWA <b>DOM</b>				3. GMINA Skórcz
10. OBECNA FUNKCJA  mieszkalna	11. MATERIAŁ  cegła, tynk, eternit	12. DATOWANIE  1. ćwierć XX w.		4. POWIAT starogardzki
13. FOTOGRAFIA I MAPA				5. WOJEWÓDZTWO pomorskie
 				6. KOD POCZTOWY 83-225
				7. ADRES / UWAGI DO LOKALIZACJI  Barłożno 49 Działka nr 162
				8. FORMA OCHRONY  Wojewódzka Ewidencja Zabytków
				9. OPRACOWANIE KARTY ADRESOWEJ (autor, data) mgr Teresa Romanowska- Kasperkiewicz 10. 08.2015r.

#### 14. UWAGI

##### **Uwagi do stanu zachowania:**

Stan dobry

##### **Zachowane elementy:**

- parterowa bryła z mieszkalnym poddaszem w dwuspadowym dachu o ustawieniu kalenicowym
- na osi fasady 2-osiowy pozorny ryzalit, piętrowy, przykryty odrębnym dachem o ustawieniu szczytowym
- dekoracja elewacji w formie profilowanego gzymsu wydzielającego poddasze oraz akcentującego wierzchołek szczytu pozornego ryzalitu
- wąskie, półkoliście zamknięte okna piętra ryzalitu


##### **Nowe elementy:**

- kształt otworów okiennych
- stolarka okienna

#### 15. FOTOGRAFIE





GEZ	<b>KARTA ADRESOWA ZABYTKU NIERUCHOMEGO</b>			2. MIEJSCOWOŚĆ <b>BARŁOŻNO</b>
1. NAZWA <b>DOM</b>				
10. OBECNA FUNKCJA  mieszkalna	11. MATERIAŁ  cegła, tynk, dachówka ceramiczna	12. DATOWANIE  koniec XIX w.		3. GMINA Skórcz
13. FOTOGRAFIA I MAPA  				4. POWIAT starogardzki
				5. WOJEWÓDZTWO pomorskie
				6. KOD POCZTOWY 83-225
				7. ADRES / UWAGI DO LOKALIZACJI  Barłożno 51 Działka nr 172
				8. FORMA OCHRONY  Wojewódzka Ewidencja Zabytków
				9. OPRACOWANIE KARTY ADRESOWEJ (autor, data) mgr Teresa Romanowska- Kasperkiewicz 10. 08.2015r.

#### 14. UWAGI

##### **Uwagi do stanu zachowania:**

- bardzo dobry

##### **Zachowane elementy:**

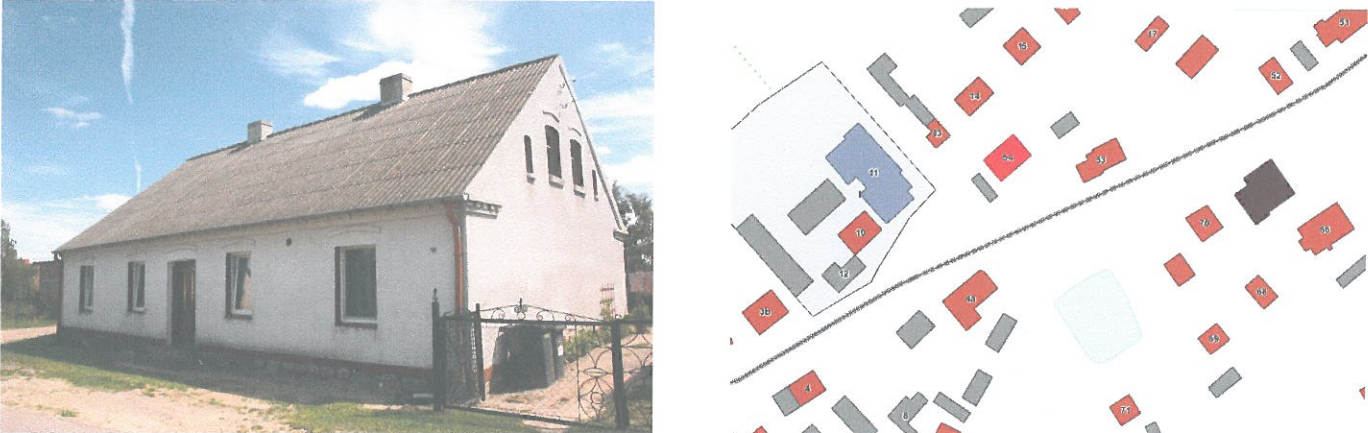
- parterowa bryła nakryta dachem dwuspadowym z obustronnymi szczytami
- na osi połaci frontowej dwuosiowa wystawka nakryta odrębnym dachem, z trójkątnym szczytem
- otwory okienne zamknięte łukiem odcinkowym, a w obrębie wystawki zamknięte półkoliście
- dekoracja elewacji w formie profilowanego gzymsu nad parterem, odcinkowych gzymsów w nadprożach okiennych
- dekoracja szczytu frontowego o charakterze neogotyckim, ze schodkowo uformowanym wierzchołkiem, ostrołukową blendą na osi i ostrołukowym fryzem arkadkowym wzdłuż ramion szczytu
- dekoracja szczytów bocznych sterczynami u podstawy szczytu

##### **Nowe elementy:**

- bezpodziałowa stolarka okienna
- zadaszenie nad otworem drzwiowym fasady

#### 15. FOTOGRAFIE



<b>GEZ</b>	<b>KARTA ADRESOWA ZABYTKU NIERUCHOMEGO</b>			2. MIEJSCOWOŚĆ <b>BARŁOŻNO</b>
1. NAZWA <b>DOM</b>				
10. OBECNA FUNKCJA  mieszkalna	11. MATERIAŁ  cegła, kamień, tynk, eternit	12. DATOWANIE  początek XX w.		3. GMINA Skórcz
13. FOTOGRAFIA I MAPA  				4. POWIAT starogardzki
				5. WOJEWÓDZTWO pomorskie
				6. KOD POCZTOWY 83-225
				7. ADRES / UWAGI DO LOKALIZACJI  Barłożno 54 Działka nr 179
				8. FORMA OCHRONY  Wojewódzka Ewidencja Zabytków
				9. OPRACOWANIE KARTY ADRESOWEJ (autor, data) mgr Teresa Romanowska- Kasperkiewicz 10. 08.2015r.



#### 14. UWAGI

##### **Uwagi do stanu zachowania:**

- dobry

##### **Zachowane elementy:**


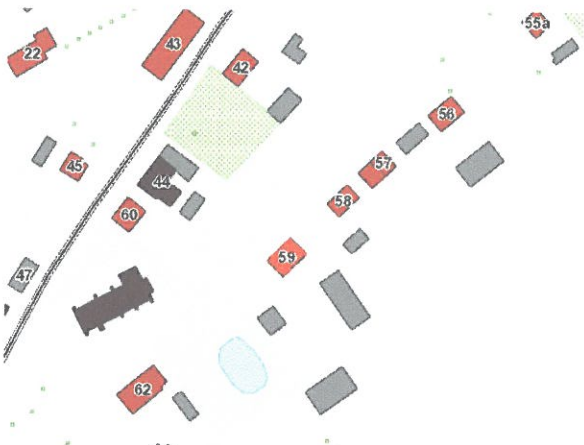
- parterowa, wydłużona bryła nakryta dachem dwuspadowym o ustawieniu kalenicowym
- regularna kompozycja elewacji, z wyodrębnionym kamiennym cokółem i osiami wyznaczonymi przez otwory okienne i drzwiowy
- dekoracja elewacji w formie gzymsu i fryzu pod okapem i gzymsów odcinkowych nad otworami

##### **Nowe elementy:**

- poszerzona część otworów okiennych
- bezpodziałowa stolarka okienna
- pokrycie dachu

#### 15. FOTOGRAFIE



<p><b>GEZ</b></p>	<p><b>KARTA ADRESOWA ZABYTKU NIERUCHOMEGO</b></p>			<p>2. MIEJSCOWOŚĆ <b>BARŁOŻNO</b></p>
<p>1. NAZWA <b>DOM</b></p>				<p>3. GMINA Skórcz</p>
<p>10. OBECNA FUNKCJA  mieszkalna</p>	<p>11. MATERIAL  kamień, cegła, dachówka ceramiczna</p>	<p>12. DATOWANIE  początek XX w., początek XXI w.</p>	<p>4. POWIAT starogardzki</p>	
<p>13. FOTOGRAFIA I MAPA</p> <div style="display: flex; justify-content: space-around; align-items: center;">   </div>				<p>5. WOJEWÓDZTWO pomorskie</p>
<p>6. KOD POCZTOWY 83-225</p>				<p>7. ADRES / UWAGI DO LOKALIZACJI  Barłożno 59 Działka nr 132</p>
<p>8. FORMA OCHRONY  Wojewódzka Ewidencja Zabytków</p>				<p>9. OPRACOWANIE KARTY ADRESOWEJ (autor, data) mgr Teresa Romanowska- Kasperkiewicz 10. 08.2015r.</p>

#### 14. UWAGI

##### **Uwagi do stanu zachowania:**

- dobry

##### **Zachowane elementy:**

- czytelna pierwotna parterowa bryła o licowanych cegłą elewacjach i cokole z przyciętego kamienia o regularnie rozmieszczonych osiach okiennych


##### **Nowe elementy:**

- nadbudowane mieszkalne poddasze w wysokim dwuspadowym dachu, z loggią od strony pd.-wsch.  
- budynek stracił pierwotny charakter, a zatem i wartość zabytkową, postulowany do wyłączenia z wojewódzkiej ewidencji zabytków.

#### 15. FOTOGRAFIE





<b>GEZ</b>	<b>KARTA ADRESOWA ZABYTKU NIERUCHOMEGO</b>			2. MIEJSCOWOŚĆ <b>BARŁOŻNO</b>
1. NAZWA <b>SPICHLERZ</b>				
10. OBECNA FUNKCJA  gospodarcza	11. MATERIAŁ  cegła, papa	12. DATOWANIE  początek XX w.		3. GMINA Skórcz
13. FOTOGRAFIA I MAPA  				4. POWIAT starogardzki
				5. WOJEWÓDZTWO pomorskie
				6. KOD POCZTOWY 83-225
				7. ADRES / UWAGI DO LOKALIZACJI  Barłożno 59 Działka nr 132
8. FORMA OCHRONY  Wojewódzka Ewidencja Zabytków				
9. OPRACOWANIE KARTY ADRESOWEJ (autor, data) mgr Teresa Romanowska- Kasperkiewicz 10. 08.2015r.				

#### 14. UWAGI

##### **Uwagi do stanu zachowania:**

- dobry

##### **Zachowane elementy:**

- 2,5-kondygnacyjna bryła nakryta dachem dwuspadowym
- elewacje licowane cegłą, dzielone gzymsami i fryzami ceglanyymi
- rytmiczna kompozycja elewacji z małymi okienkami zamkniętymi półkoliście i otworami drzwiowymi zamkniętymi odcinkowo

##### **Nowe elementy:**

- uzupełnienie ściany pn.- zach.
- pokrycie dachu

#### 15. FOTOGRAFIE



<b>GEZ</b>	<b>KARTA ADRESOWA ZABYTKU NIERUCHOMEGO</b>			2. MIEJSCOWOŚĆ <b>BARŁOŻNO</b>				
1. NAZWA <b>PLEBANIA</b>								
10. OBECNA FUNKCJA  mieszkalna	11. MATERIAŁ  cegła, kamień, dachówka ceramiczna	12. DATOWANIE  koniec XIX w. .		3. GMINA Skórcz				
13. FOTOGRAFIA I MAPA				4. POWIAT starogardzki				
				 				5. WOJEWÓDZTWO pomorskie
				9. OPRACOWANIE KARTY ADRESOWEJ (autor, data) mgr Teresa Romanowska- Kasperkiewicz 10. 08.2015r.				



#### 14. UWAGI

##### **Uwagi do stanu zachowania:**

- bardzo dobry

##### **Zachowane elementy:**



- parterowa bryła z mieszkalnym poddaszem w dwuspadowym dachu o układzie kalenicowym, z dwiema przybudówkami: od frontu i od strony pn.-wsch.
- oś fasady zaakcentowana wystawką z trójkątnym szczytem i dwuspadowym odrębnym dachem
- elewacje z podkreśloną partią kamiennego cokołu, licowane cegłą, z dekoracją w formie ceglanego fryzu arkadkowego pod okapem, sterczyn w zwieńczeniu szczytów oraz ceglanych fryzów
- otwory okienne zamknięte łukiem odcinkowym, z wyjątkiem półkoliście sklepionych otworów przybudówki frontowej

##### **Nowe elementy:**

- stolarka okienna
- pokrycie dachu

#### 15. FOTOGRAFIE



<b>GEZ</b>	<b>KARTA ADRESOWA ZABYTKU NIERUCHOMEGO</b>			2. MIEJSCOWOŚĆ <b>BARŁOŻNO</b>
1. NAZWA <b>KOŚCIÓŁ PARAFIALNY P.W. ŚW. MARCINA</b>				
10. OBECNA FUNKCJA  sakralna	11. MATERIAŁ  cegła, tynk, dachówka ceramiczna, blacha	12. DATOWANIE  koniec XIV w., 1725 r.		3. GMINA Skórcz
13. FOTOGRAFIA I MAPA   				4. POWIAT starogardzki
				5. WOJEWÓDZTWO pomorskie
				6. KOD POCZTOWY 83-225
				7. ADRES / UWAGI DO LOKALIZACJI  Centrum wsi Działka nr 147
8. FORMA OCHRONY  Rejestr Zabytków Nieruchomych nr 318 Wojewódzka Ewidencja Zabytków				
9. OPRACOWANIE KARTY ADRESOWEJ (autor, data) mgr Teresa Romanowska- Kasperkiewicz 10. 08.2015r.				

#### 14. UWAGI

##### Uwagi do stanu zachowania:

- bardzo dobry

##### Zachowane elementy:

- rzut orientowany, jednonawowy z prezbiterium zamkniętym prostą ścianą
- bryła z wieżą wbudowaną w część zach. korpusu, zwieńczoną hełmem z ażurową latarnią i dachem stożkowym
- elewacje opięte przyporami, od strony wsch. schodkowy szczyt o dekoracji blendowo-sterczykowej, częściowo ażurowy, z układem tynkowanych blend i kolistych przeźroczy
- we wnętrzu zachowane barokowe i rokokowe wyposażenie



##### Nowe elementy:

- pokrycie dachu
- odnowione elewacje

#### 15. FOTOGRAFIE





<b>GEZ</b>	<b>KARTA ADRESOWA ZABYTKU NIERUCHOMEGO</b>			2. MIEJSCOWOŚĆ <b>BARŁOŻNO</b>
1. NAZWA <b>MUR KOŚCIELNY</b>				
10. OBECNA FUNKCJA  mur kościelny	11. MATERIAŁ  cegła, tynk	12. DATOWANIE  XVIII w.	3. GMINA Skórcz	
13. FOTOGRAFIA I MAPA			4. POWIAT starogardzki	
			5. WOJEWÓDZTWO pomorskie	
			6. KOD POCZTOWY 83-225	
			7. ADRES / UWAGI DO LOKALIZACJI  Centrum wsi, wokół kościoła parafialnego i cmentarza Działka nr 147	
			8. FORMA OCHRONY  Wojewódzka Ewidencja Zabytków	
				
			9. OPRACOWANIE KARTY ADRESOWEJ (autor, data) mgr Teresa Romanowska- Kasperkiewicz 10. 08.2015r.	

#### 14. UWAGI

##### Uwagi do stanu zachowania:

- bardzo dobry

##### Zachowane elementy:



- mur pełny, z rzędem koszowo zamkniętych wnęk od strony wewnętrznej, nakryty ciągłym daszkiem dwuspadowym układanym z dwóch warstw cegły
- brama główna od strony zach. złożona z 2 masywnych słupków i ażurowych, metalowych, 2-skrzydłowych wrót
- furtka od strony pd., 2-skrzydłowa, metalowa

##### Nowe elementy:

- brak

#### 15. FOTOGRAFIE



<b>GEZ</b>	<b>KARTA ADRESOWA ZABYTKU NIERUCHOMEGO</b>			2. MIEJSCOWOŚĆ <b>BARŁOŻNO</b>
1. NAZWA <b>CMENTARZ PRZYKOŚCIELNY</b>				
10. OBECNA FUNKCJA  sepulkralna	11. MATERIAŁ  nie dotyczy	12. DATOWANIE  1736 -XX w.		3. GMINA Skórcz
13. FOTOGRAFIA I MAPA   				4. POWIAT starogardzki
				5. WOJEWÓDZTWO pomorskie
				6. KOD POCZTOWY 83-225
				7. ADRES / UWAGI DO LOKALIZACJI  Centrum wsi, przy kościele parafialnym Działka nr 147
				8. FORMA OCHRONY  Wojewódzka Ewidencja Zabytków
				9. OPRACOWANIE KARTY ADRESOWEJ (autor, data) mgr Teresa Romanowska- Kasperkiewicz 10. 08.2015r.



#### 14. UWAGI

##### Uwagi do stanu zachowania:

- bardzo dobry

##### Zachowane elementy:

- teren cmentarza zlokalizowany wokół kościoła parafialnego, otoczony murem
- zachowane nieliczne nagrobki zasłużonych dla miejscowości i regionu m.in. proboszcza Fabiana Ulatowskiego, zmarłego w 1927 r., Michała Drzewickiego, zmarłego w 1890 r. czy Stanisława Frosta, zmarłego w 1879 r.

##### Nowe elementy:

- trawniki, ścieżka wyłożona kostką granitową

#### 15. FOTOGRAFIE



<b>GEZ</b>	<b>KARTA ADRESOWA ZABYTKU NIERUCHOMEGO</b>			2. MIEJSCOWOŚĆ <b>BARŁOŻNO</b>
1. NAZWA <b>DOM</b>				
10. OBECNA FUNKCJA  mieszkalna	11. MATERIAŁ  cegła, blacha falista	12. DATOWANIE  1. ćwierć XX w.		3. GMINA Skórcz
13. FOTOGRAFIA I MAPA   				4. POWIAT starogardzki
				5. WOJEWÓDZTWO pomorskie
				6. KOD POCZTOWY 83-225
				7. ADRES / UWAGI DO LOKALIZACJI  Barłożno 63 Działka nr 207
8. FORMA OCHRONY  Wojewódzka Ewidencja Zabytków				
9. OPRACOWANIE KARTY ADRESOWEJ (autor, data) mgr Teresa Romanowska- Kasperkiewicz 10. 08.2015r.				

#### 14. UWAGI

##### **Uwagi do stanu zachowania:**

- średni, w trakcie prac remontowych

##### **Zachowane elementy:**

- parterowa bryła nakryta dachem dwuspadowym
- elewacje licowane cegłą o symetrycznej kompozycji
- dekoracja elewacji w formie ceglanego gzymsu i fryzu nad parterem

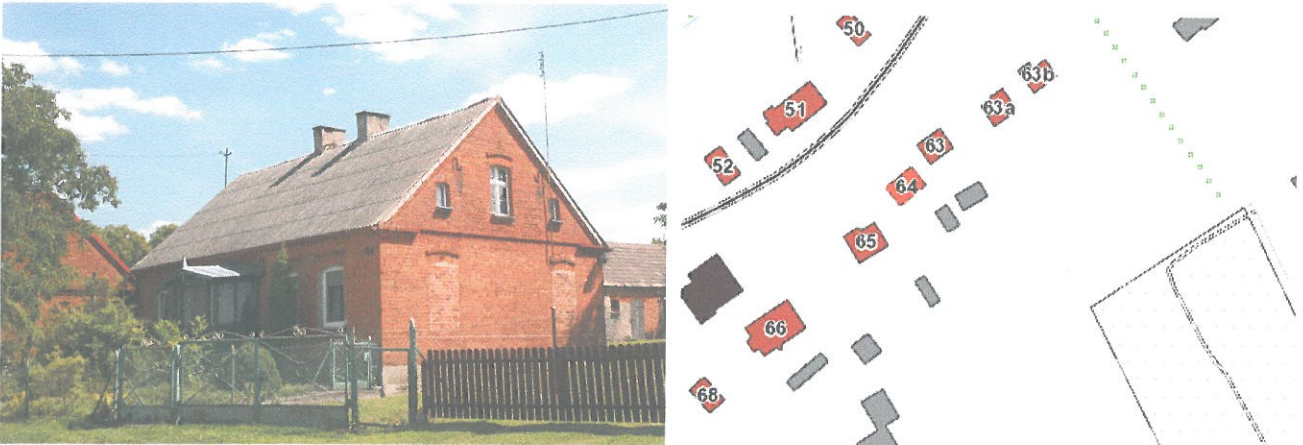
##### **Nowe elementy:**

- pokrycie dachu
- bezpodziałowa stolarka okienna

#### 15. FOTOGRAFIE





<b>GEZ</b>	<b>KARTA ADRESOWA ZABYTKU NIERUCHOMEGO</b>			2. MIEJSCOWOŚĆ <b>BARŁOŻNO</b>
1. NAZWA <b>DOM</b>				
10. OBECNA FUNKCJA  mieszkalna	11. MATERIAŁ  cegła, drewno, eternit	12. DATOWANIE  koniec XIX w.	3. GMINA Skórcz	
13. FOTOGRAFIA I MAPA  			4. POWIAT starogardzki	
			5. WOJEWÓDZTWO pomorskie	
			6. KOD POCZTOWY 83-225	
			7. ADRES / UWAGI DO LOKALIZACJI  Barłożno 64 Działka nr 206	
			8. FORMA OCHRONY  Wojewódzka Ewidencja Zabytków	
9. OPRACOWANIE KARTY ADRESOWEJ (autor, data) mgr Teresa Romanowska- Kasperkiewicz 10. 08.2015r.				

#### 14. UWAGI

##### **Uwagi do stanu zachowania:**

- dobry

##### **Zachowane elementy:**

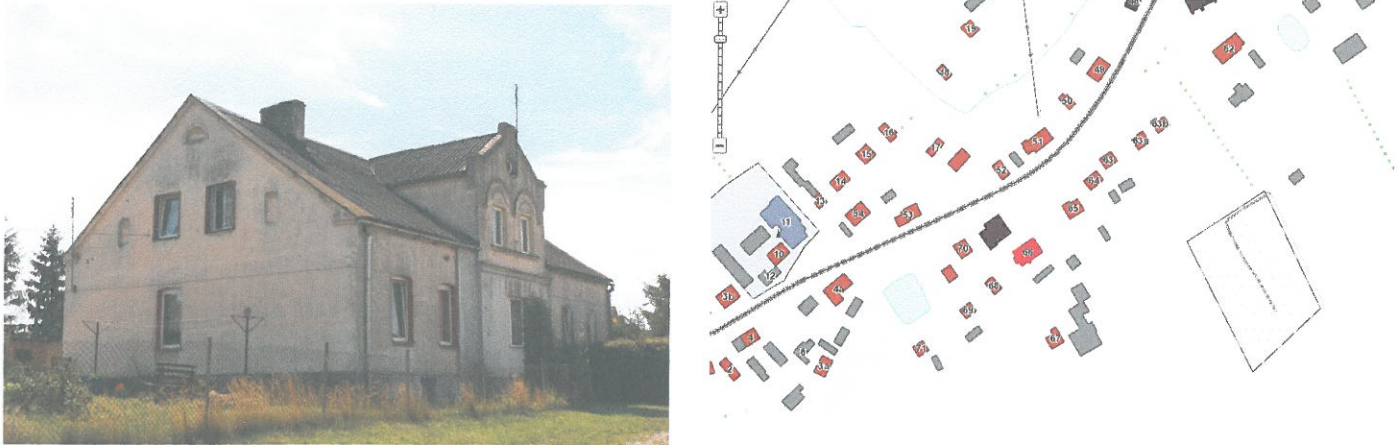
- parterowa bryła z mieszkalnym poddaszem w dwuspadowym dachu, z obustronnymi, trójkątnymi szczytami
- na osi elewacji frontowej drewniany, częściowo przeszklony ganek
- symetryczna kompozycja elewacji z otworami okiennymi zamkniętymi łukiem odcinkowym
- dekoracja elewacji w formie odcinkowych gzymsów w nadprożach okien i gzymsu podokapowego

##### **Nowe elementy:**

- pokrycie dachu
- zamurowane otwory okienne w ścianach szczytowych
- bezpodziałowa stolarka okienna

#### 15. FOTOGRAFIE



<b>GEZ</b>	<b>KARTA ADRESOWA ZABYTKU NIERUCHOMEGO</b>			2. MIEJSCOWOŚĆ <b>BARŁOŻNO</b>
1. NAZWA <b>DOM</b>				
10. OBECNA FUNKCJA  mieszkalna	11. MATERIAŁ  cegła, tynk, częściowe ocieplenie, eternit	12. DATOWANIE  początek XX w.		3. GMINA Skórcz
13. FOTOGRAFIA I MAPA  				4. POWIAT starogardzki
				5. WOJEWÓDZTWO pomorskie
				6. KOD POCZTOWY 83-225
				7. ADRES / UWAGI DO LOKALIZACJI  Barłożno 66 Działka nr 205/4
8. FORMA OCHRONY  Wojewódzka Ewidencja Zabytków				
9. OPRACOWANIE KARTY ADRESOWEJ (autor, data) mgr Teresa Romanowska- Kasperkiewicz 10. 08.2015r.				



#### 14. UWAGI

##### Uwagi do stanu zachowania:

- średni

##### Zachowane elementy:


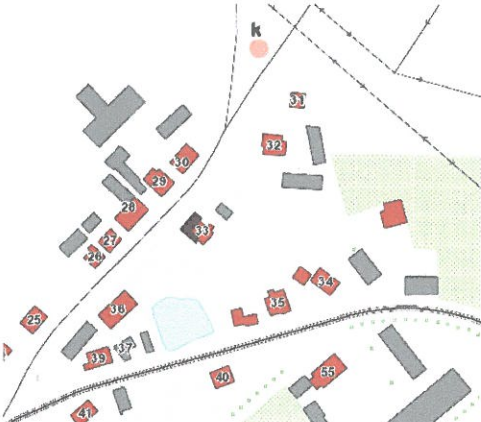
- parterowa bryła nakryta dachem dwuspadowym o ustawieniu kalenicowym, z pozornym, piętrowym ryzalitem na osi elewacji frontowej, zakończonym trójkątnym szczytem
- kompozycja elewacji z otworami okiennymi zamkniętymi łukiem odcinkowym
- dekoracja elewacji w formie gzymsów prostych ujmujących ramiona wszystkich Szczytów, półkoliste okienka w szczytach bocznych, a także odcinkowe gzymsy półkoliste nad oknami piętra ryzalitu

##### Nowe elementy:

- docieplenie części zachodniej budynku
- pokrycie dachu
- bezpodziałowa stolarka okienna

#### 15. FOTOGRAFIE



<b>GEZ</b>	<b>KARTA ADRESOWA ZABYTKU NIERUCHOMEGO</b>			2. MIEJSCOWOŚĆ <b>BARŁOŻNO</b>
1. NAZWA <b>KAPLICZKA</b>				
10. OBECNA FUNKCJA  sakralna	11. MATERIAŁ  cegła, tynk, blacha	12. DATOWANIE  1946 r.	3. GMINA Skórcz	
13. FOTOGRAFIA I MAPA   				4. POWIAT starogardzki
				5. WOJEWÓDZTWO pomorskie
				6. KOD POCZTOWY 83-225
				7. ADRES / UWAGI DO LOKALIZACJI  Na pn. skraju wsi Działka nr 46
				8. FORMA OCHRONY  Wojewódzka Ewidencja Zabytków
9. OPRACOWANIE KARTY ADRESOWEJ (autor, data) mgr Teresa Romanowska- Kasperkiewicz 10. 08.2015r.				

#### 14. UWAGI

##### **Uwagi do stanu zachowania:**

- bardzo dobry


##### **Zachowane elementy:**

- typu architektonicznego, dwukondygnacyjna, nakryta dachem namiotowym
- na wysokości drugiej kondygnacji półkoliście zamknięta wnęka, z przeszklonymi drzwiczkami, w której figura z wyobrażeniem Matki Bożej
- nad wnęką data powstania kapliczki


##### **Nowe elementy:**

- pokrycie dachu

#### 15. FOTOGRAFIE





GEZ	KARTA ADRESOWA ZABYTKU NIERUCHOMEGO			2. MIEJSCOWOŚĆ <b>BARŁOŻNO</b>
1. NAZWA <b>KAPLICZKA</b>				
10. OBECNA FUNKCJA  sakralna i pamiątkowa	11. MATERIAŁ  cegła, tynk	12. DATOWANIE  1947 r.		3. GMINA Skórcz
13. FOTOGRAFIA I MAPA  				4. POWIAT starogardzki
				5. WOJEWÓDZTWO pomorskie
				6. KOD POCZTOWY 83-225
				7. ADRES / UWAGI DO LOKALIZACJI  W pn części placu wiejskiego Działka nr 96
				8. FORMA OCHRONY
9. OPRACOWANIE KARTY ADRESOWEJ (autor, data) mgr Teresa Romanowska- Kasperkiewicz 10. 08.2015r.				

#### 14. UWAGI

##### Uwagi do stanu zachowania:

- bardzo dobry

##### Zachowane elementy:



- typu figuralnego, w formie półkoliście sklepionej aediculi z figurą Chrystusa, ustawionej na cokole złożonym z ukośnie ustawionych filarów, między którymi umieszczona otwarta księga z nazwiskami pomordowanych mieszkańców w czasie II wojny
- pod księgą kamień z datą powstania kapliczki

##### Nowe elementy:

- metalowe, ażurowe ogrodzenie i zieleń komponowana

#### 15. FOTOGRAFIE



<b>GEZ</b>	<b>KARTA ADRESOWA ZABYTKU NIERUCHOMEGO</b>			2. MIEJSCOWOŚĆ <b>BARŁOŻNO</b>
1. NAZWA <b>ZESPÓŁ DWORSKO-PARKOWY</b>				3. GMINA Skórcz
10. OBECNA FUNKCJA  zespół nieużytkowany	11. MATERIAŁ  nie dotyczy	12. DATOWANIE  2. połowa XIX w.		4. POWIAT starogardzki
13. FOTOGRAFIA I MAPA   				5. WOJEWÓDZTWO pomorskie
				6. KOD POCZTOWY 83-225
				7. ADRES / UWAGI DO LOKALIZACJI  Barłożno 100 Działka nr 328/5
				8. FORMA OCHRONY  Wojewódzka Ewidencja Zabytków
9. OPRACOWANIE KARTY ADRESOWEJ (autor, data) mgr Teresa Romanowska- Kasperkiewicz 10. 08.2015r.				



#### 14. UWAGI

##### **Uwagi do stanu zachowania:**

- zły, zachowane nieliczne elementy kompozycyjne

##### **Zachowane elementy:**



- słupki frontowej bramy wjazdowej  
- słupki bramy południowej  
- fragmenty zieleni komponowanej: szpaler wzdłuż granicy północnej, częściowo szpaler przy granicy wschodniej, drzewa flankujące bramę frontową, dwie grupy drzew przy dworze

##### **Nowe elementy:**

- brak

#### 15. FOTOGRAFIE



<b>GEZ</b>	<b>KARTA ADRESOWA ZABYTKU NIERUCHOMEGO</b>			2. MIEJSCOWOŚĆ <b>BARŁOŻNO</b>
1. NAZWA <b>DWÓR</b>				3. GMINA Skórcz
10. OBECNA FUNKCJA  obiekt nieużytkowany	11. MATERIAŁ  cegła, tynk, eternit	12. DATOWANIE  2. połowa XIX w.		4. POWIAT starogardzki
13. FOTOGRAFIA I MAPA				5. WOJEWÓDZTWO pomorskie
 				6. KOD POCZTOWY 83-225
				7. ADRES / UWAGI DO LOKALIZACJI  Barłożno 100 Działka nr 328/5
				8. FORMA OCHRONY  Wojewódzka Ewidencja Zabytków
				9. OPRACOWANIE KARTY ADRESOWEJ (autor, data) mgr Teresa Romanowska-Kasperkiewicz 10. 08.2015r.



#### 14. UWAGI

##### **Uwagi do stanu zachowania:**

- dawna siedziba rodziny Boltów, obecnie w stanie złym, zabezpieczona, z zamurowanymi otworami okiennymi

##### **Zachowane elementy:**

- parterowa bryła o wysokich piwnicach, wyniesionych ponad poziom gruntu, przykryta dachem dwuspadowym z mieszkalnym poddaszem
- od frontu murowany ganek otwarty półkoliście zamkniętymi otworami
- od strony pn.- wsch. kolumnowy ganek poprzedzający pozorny, piętrowy ryzalit zwieńczony trójkątnym szczytem, z półkolistym okienkiem w polu
- kompozycja elewacji symetryczna i osiowa, z obramieniami wokół okien i gzymsami odcinkowymi w nadprożach oraz profilowanym gzymsem pod okapem

##### **Nowe elementy:**

- brak

#### 15. FOTOGRAFIE





<b>GEZ</b>	<b>KARTA ADRESOWA ZABYTKU NIERUCHOMEGO</b>			2. MIEJSCOWOŚĆ <b>BARŁOŻNO</b>
1. NAZWA <b>CMENTARZ PARAFIALNY</b>				3. GMINA Skórcz
10. OBECNA FUNKCJA  sepulkralna	11. MATERIAŁ  nie dotyczy	12. DATOWANIE  1. połowa XX w.		4. POWIAT starogardzki
13. FOTOGRAFIA I MAPA				5. WOJEWÓDZTWO pomorskie
 				6. KOD POCZTOWY 83-225
				7. ADRES / UWAGI DO LOKALIZACJI  Na południe od kościoła parafialnego. Działka nr 212
8. FORMA OCHRONY  Wojewódzka Ewidencja Zabytków				9. OPRACOWANIE KARTY ADRESOWEJ (autor, data) mgr Teresa Romanowska-Kasperkiewicz 10. 08.2015r.

#### 14. UWAGI

##### Uwagi do stanu zachowania:

- dobry

##### Zachowane elementy:

- regularny plan
- szpaler alei dojazdowej
- najstarszy nagrobek z 1911 r.

##### Nowe elementy:

- ogrodzenie
- metalowa brama

#### 15. FOTOGRAFIE



GEZ

KARTA ADRESOWA ZABYTKU NIERUCHOMEGO

2. MIEJSCOWOŚĆ  
**BARŁOŻNO**

1. NAZWA

**UKŁAD RURALISTYCZNY - OWALNICA**

10. OBECNA FUNKCJA

Nie dotyczy

11. MATERIAŁ

Nie dotyczy

12. DATOWANIE

XIV w.–XX w.

3. GMINA Skórcz

4. POWIAT starogardzki

5. WOJEWÓDZTWO pomorskie

6. KOD POCZTOWY 83-225

7. ADRES /  
UWAGI DO LOKALIZACJI

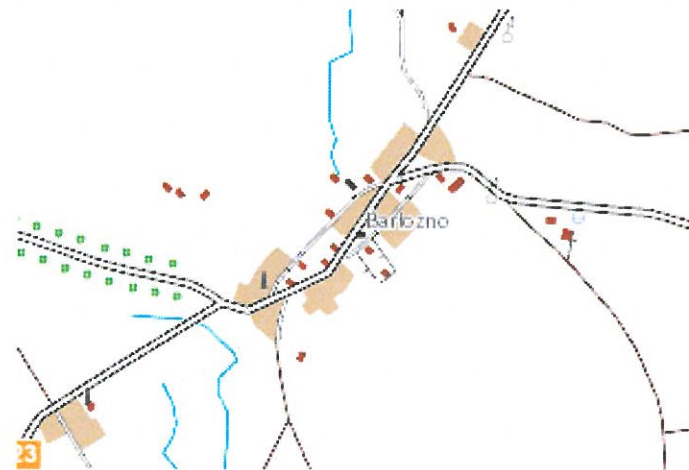
Centrum wsi

8. FORMA OCHRONY

9. OPRACOWANIE KARTY  
ADRESOWEJ  
(autor, data)

mgr Teresa Romanowska-  
Kasperkiewicz  
10. 08.2015r.

13. FOTOGRAFIA I MAPA





## 14. UWAGI

### Uwagi do stanu zachowania:

- stan średni

### Zachowane elementy:

- wieś placowa typu owalnica założona na osi przekątnej pd.-zach. - pn.-wsch.,
- plac centralny, na którym zlokalizowany kościół parafialny wraz z cmentarzem

### Przeobrażenia:

- obecnie układ nieco zatarty, głównym traktem wsi stała się południowa część owalnicy

## 15. FOTOGRAFIE

