

GEZ- 1	KARTA ADRESOWA ZABYTKU NIERUCHOMEGO			2. MIEJSCOWOŚĆ WIELKI BUKOWIEC
1. NAZWA DOM				3. GMINA Skórcz 4. POWIAT starogardzki
10. OBECNA FUNKCJA mieszkalna	11. MATERIAŁ Cegła, blacha falista, kamień	12. DATOWANIE .pocz. XX w.		5. WOJEWÓDZTWO pomorskie
13. FOTOGRAFIA I MAPA  				6. KOD POCZTOWY 83-220
				7. ADRES / UWAGI DO LOKALIZACJI Wielki Bukowiec 5 Nr działki 169/2
				8. FORMA OCHRONY Wojewódzka Ewidencja Zabytków
				9. OPRACOWANIE KARTY ADRESOWEJ (autor, data) mgr Teresa Romanowska-Kasperkiewicz 10. 08.2015r.

14. UWAGI

Uwagi do stanu zachowania:

dobry

Zachowane elementy:

- bryła budynku jednorodna, parterowa przykryta dachem dwuspadowym pokrytym blachą falistą, z elewacją frontową od pn
- ceglane elewacje
- gzyms kostkowy poniżej okapu dachu przechodzący na pozostałe elewacje
- gzyms kostkowy na krawędziach szczytu oraz fragmentami u podstaw szczytu
- półkolistą wnęką ceglanej ramie
- otwór drzwiowy i otwory okienne a także wnęki prostokątne zwieńczone łukiem obniżonym; nad nim ceglane nadproże z cegieł łukowate
- w pasie oddzielonym gzymsem, nad drzwiami wąska płyca tynkowana
- drzwi dwuskrzydłowe z przeszklonym nadświetłem, skrzydła płycinowe z kwadratowymi, geometrycznymi płytami

Nowe elementy:

- stolarka okien
- ganek od str. podwórza
- blacho dachówka na dachu

15. FOTOGRAFIE



GEZ- 1	KARTA ADRESOWA ZABYTKU NIERUCHOMEGO			2. MIEJSCOWOŚĆ WIELKI BUKOWIEC
1. NAZWA DOM				3. GMINA Skórcz 4. POWIAT starogardzki
10. OBECNA FUNKCJA nieużytkowany	11. MATERIAŁ Cegła, dachówka ceramiczna, drewno	12. DATOWANIE .pocz. XX w.		5. WOJEWÓDZTWO pomorskie
13. FOTOGRAFIA I MAPA 				6. KOD POCZTOWY 83-220
				7. ADRES / UWAGI DO LOKALIZACJI Wielki Bukowiec 8 Nr działki 172
				8. FORMA OCHRONY Wojewódzka Ewidencja Zabytków
				9. OPRACOWANIE KARTY ADRESOWEJ (autor, data) mgr Teresa Romanowska-Kasperkiewicz 10. 08.2015r.

14. UWAGI

Uwagi do stanu zachowania:

zły

Zachowane elementy:

- bryła budynku jednorodna, parterowa przykryta dachem dwuspadowym pokrytym dachówką ceramiczną, z elewacją frontową od pn
- ceglane elewacje
- gzyms kostkowy pod okapem dachu
- otwór drzwiowy prostokątny i otwory okienne prostokątne jedynie w szczycie dwa okna zwieńczone łukiem obniżonym; nad nim ceglane proste łuki
- okna przykryte prostymi okiennicami deskowymi
- drzwi jednoskrzydłowe konstrukcji ramowo-płycinowej

Nowe elementy:

15. FOTOGRAFIE

GEZ- 1	KARTA ADRESOWA ZABYTKU NIERUCHOMEGO			2. MIEJSCOWOŚĆ WIELKI BUKOWIEC
1. NAZWA DOM				3. GMINA Skórcz 4. POWIAT starogardzki
10. OBECNA FUNKCJA mieszkalna	11. MATERIAŁ Cegła, blacha falista, kamień	12. DATOWANIE .pocz. XX w.		5. WOJEWÓDZTWO pomorskie
13. FOTOGRAFIA I MAPA				6. KOD POCZTOWY 83-220
				7. ADRES / UWAGI DO LOKALIZACJI Wielki Bukowiec 9 Nr działki 173
				8. FORMA OCHRONY Wojewódzka Ewidencja Zabytków
				9. OPRACOWANIE KARTY ADRESOWEJ (autor, data) mgr Teresa Romanowska- Kasperkiewicz 10. 08.2015r.

14. UWAGI

Uwagi do stanu zachowania:

dobry


Zachowane elementy:

- bryła budynku jednorodna, parterowa przykryta dachem dwuspadowym pokrytym dachówką ceramiczną, z elewacją frontową od pn
- ceglane elewacje
- gzyms kostkowy pod okapem dachu
- otwory okienne i drzwiowe – prostokątne zwieńczone łukiem obniżonym
- pod okapem dachu gzyms kostkowy, podobny u podstawy szczytu i na krawędziach szczytu
- w szczycie nad oknem krótki gzyms kostkowy, nad nim ceglany krzyż
- kamienna podmurówka
- drzwi jednoskrzydłowe z przeszklonym nadświetlem, skrzydło ramowo płycinowe; z dekoracją geometryczną
- stolarka okna w szczycie dwuskrzydłowa dzielona szprosami na kwatery

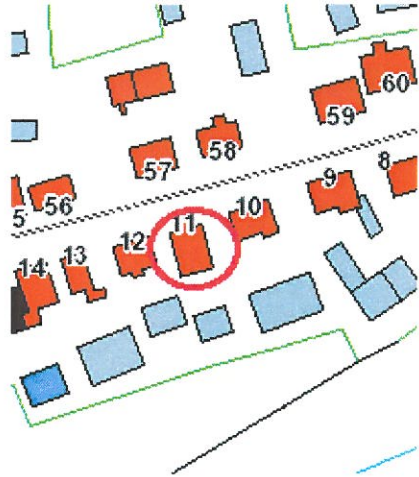
Nowe elementy:

- stolarka okien

15. FOTOGRAFIE



<p>GEZ- 1</p>	<p>KARTA ADRESOWA ZABYTKU NIERUCHOMEGO</p>			<p>2. MIEJSCOWOŚĆ</p> <p>WIELKI BUKOWIEC</p>
<p>1. NAZWA</p> <p>DOM</p>				<p>3. GMINA Skórcz</p> <p>4. POWIAT starogardzki</p>
<p>10. OBECNA FUNKCJA</p> <p>mieszkalna</p>	<p>11. MATERIAŁ</p> <p>tynk, blacha falista</p>	<p>12. DATOWANIE</p> <p>.pocz. XX w.</p>		<p>5. WOJEWÓDZTWO pomorskie</p>
<p>13. FOTOGRAFIA I MAPA</p> <div style="display: flex; justify-content: space-around; align-items: center;">   </div>				<p>6. KOD POCZTOWY 83-220</p> <p>7. ADRES / UWAGI DO LOKALIZACJI</p> <p>Wielki Bukowiec 11</p> <p>Nr działki 176</p>
				<p>8. FORMA OCHRONY</p>
				<p>9. OPRACOWANIE KARTY ADRESOWEJ (autor, data)</p> <p>mgr Teresa Romanowska-Kasperkiewicz</p> <p>10. 08.2015r.</p>



14. UWAGI

Uwagi do stanu zachowania:

dobry

Zachowane elementy:

- bryła budynku z gankiem od pn dźwigającym balkon parterowa przykryta dachem dwuspadowym pokrytym blachą falistą, z elewacją frontową szczytową od pn
- tynkowane elewacje
- szczyt domu o falistych krawędziach obwiedziony płaską opaską w tynku; na krawędziach szczyt u zwieńczenia, po bokach w formie wazowo-kwiatowej, na szczycie sterczyna geometryczna
- otwór drzwiowy prostokątny, otwory okienne prostokątne, obwiedzione w elewacjach domu prostymi opaskami w tynku
- nad drzwiami ganku kwadratowa płycina, bo bokach po jednej płycinie równoległobocznej
- ganek dźwiga balkon z balustradą tralkową; na słupkach dekoracja postaci kul
-

Nowe elementy:

- stolarka okien i drzwi

15. FOTOGRAFIE

GEZ- 1	KARTA ADRESOWA ZABYTKU NIERUCHOMEGO		2. MIEJSCOWOŚĆ WIELKI BUKOWIEC
1. NAZWA DOM			3. GMINA Skórcz 4. POWIAT starogardzki
10. OBECNA FUNKCJA mieszkalna	11. MATERIAŁ Drewno, dachówka ceramiczna, kamień	12. DATOWANIE .pocz. XX w.	5. WOJEWÓDZTWO pomorskie
13. FOTOGRAFIA I MAPA			6. KOD POCZTOWY 83-220
 			7. ADRES / UWAGI DO LOKALIZACJI Wielki Bukowiec 52 Nr działki 146/2
			8. FORMA OCHRONY Wojewódzka Ewidencja Zabytków
			9. OPRACOWANIE KARTY ADRESOWEJ (autor, data) mgr Teresa Romanowska-Kasperkiewicz 10. 08.2015r.

14. UWAGI

Uwagi do stanu zachowania:

dobry

Zachowane elementy:

- bryła budynku jednorodna, parterowa przykryta dachem dwuspadowym pokrytym dachówką ceramiczną, z elewacją frontową od zach
- deskowe elewacje konstrukcji słupowo -deskowej
- otwory okienne i drzwiowe prostokątne obramowane drewnianymi opaskami o ozdobnych krawędziach
- stolarka okien dzielona słupkiem i ślemieniem na cztery kwatery; ślemię profilowane, słupek w formie pilastrów z głowicami

Nowe elementy:

15. FOTOGRAFIE



GEZ- 1	KARTA ADRESOWA ZABYTKU NIERUCHOMEGO			2. MIEJSCOWOŚĆ WIELKI BUKOWIEC
1. NAZWA DOM				3. GMINA Skórcz
10. OBECNA FUNKCJA mieszkalna	11. MATERIAŁ drewno, blacha falista, tynk	12. DATOWANIE .pocz. XX w.		4. POWIAT starogardzki
13. FOTOGRAFIA I MAPA <div style="display: flex; justify-content: space-around; align-items: center;">   </div>				5. WOJEWÓDZTWO pomorskie
				6. KOD POCZTOWY 83-220
				7. ADRES / UWAGI DO LOKALIZACJI Wielki Bukowiec 57 Nr działki 145
				8. FORMA OCHRONY Wojewódzka Ewidencja Zabytków
				9. OPRACOWANIE KARTY ADRESOWEJ (autor, data) mgr Teresa Romanowska-Kasperkiewicz 10. 08.2015r.

14. UWAGI

Uwagi do stanu zachowania:

dobry

Zachowane elementy:

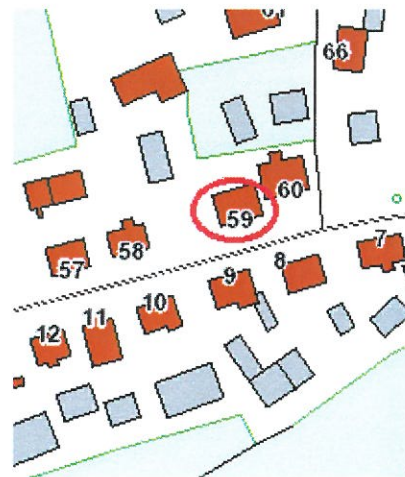
- bryła budynku jednorodna, parterowa przykryta dachem dwuspadowym pokrytym blachą falistą, z elewacją frontową od pd
- deskowe elewacje konstrukcji słupowo –deskowej
- narożne słupy o ozdobnie wyciętych krawędziach
- otwory okienne prostokątne obramowane drewnianymi opaskami o ozdobnych krawędziach
- prostokątne drzwi z przeszklonym nadświetlem i o górnej krawędzi ozdobnie wyciętej; drzwi dwuskrzydłowe deskowe (deski ułożone w tzw. jodelkę) czterodzielne
- stolarka okien dzielona słupkiem i ślemieniem na cztery kwatery; ślemię profilowane, słupek w formie pilastrów z głowicami

Nowe elementy:

- stolarka okien (?)
- pokryta tynkiem podmurówka

15. FOTOGRAFIE

GEZ- 1	KARTA ADRESOWA ZABYTKU NIERUCHOMEGO			2. MIEJSCOWOŚĆ
1. NAZWA DOM				WIELKI BUKOWIEC
10. OBECNA FUNKCJA mieszkalna	11. MATERIAŁ Cegła,, blacha falista, kamień	12. DATOWANIE .pocz. XX w. .		3. GMINA Skórcz
13. FOTOGRAFIA I MAPA				4. POWIAT starogardzki
				5. WOJEWÓDZTWO pomorskie
				6. KOD POCZTOWY 83-220
				7. ADRES / UWAGI DO LOKALIZACJI Wielki Bukowiec 59 Nr działki 143
				8. FORMA OCHRONY Wojewódzka Ewidencja Zabytków
9. OPRACOWANIE KARTY ADRESOWEJ (autor, data) mgr Teresa Romanowska- Kasperkiewicz 10. 08.2015r.				



14. UWAGI

Uwagi do stanu zachowania:

Bardzo dobry


Zachowane elementy:

- bryła budynku jednorodna, parterowa przykryta dachem dwuspadowym pokrytym blachą falistą z elewacją frontową od pd
- ceglane elewacje
- gzyms kostkowy pod okapem dachu przechodzący fragmentami na ściany szczytowe; analogiczny na krawędziach szczytów
- nad parterem ściany szczytowej gzyms kostkowy
- otwory okienne, otwór drzwiowy oraz wnęki prostokątne zwieńczone łukiem obniżonym
- w szczycie nad oknem fragment gzymsu kostkowego, nad nim półkolistą wnęką otoczona gzymsem kostkowym
- otwór drzwiowy i otwory okienne prostokątne zwieńczone łukiem obniżonym; nad nim ceglane nadproże z cegieł łukowate z gzymsem kostkowym
- kamienna podmurówka
- drzwi dwuskrzydłowe z przeszklonym nadświetlem, skrzydła ramowo deskowe z płycinami
- stolarka okien w ścianie szczytowej dzielona ślimieniem i słupkiem; skrzydła dzielone szprosami

Nowe elementy:

- stolarka okien

15. FOTOGRAFIE



GEZ- 1	KARTA ADRESOWA ZABYTKU NIERUCHOMEGO			2. MIEJSCOWOŚĆ WIELKI BUKOWIEC
1. NAZWA DOM				3. GMINA Skórcz
10. OBECNA FUNKCJA mieszkalna	11. MATERIAŁ Cegła, kamień, blachodachówka	12. DATOWANIE Pocz. XX w.		4. POWIAT starogardzki
13. FOTOGRAFIA I MAPA 				5. WOJEWÓDZTWO pomorskie
				6. KOD POCZTOWY 83-225
				7. ADRES / UWAGI DO LOKALIZACJI Wielki Bukowiec 61 Nr działki 140
				8. FORMA OCHRONY Wojewódzka Ewidencja Zabytków
				9. OPRACOWANIE KARTY ADRESOWEJ (autor, data) mgr Teresa Romanowska- Kasperkiewicz 10. 08.2015r.

14. UWAGI

Uwagi do stanu zachowania:

Bardzo dobry

Zachowane elementy:

- bryła budynku jednorodna, parterowa przykryta dachem dwuspadowym pokrytym blachą dachówką
- ceglane elewacje
- otwory okienne i drzwiowy oraz wnęki prostokątne zwieńczone łukiem obniżonym
- ceglane łuki obniżone nad otworami
- gzyms podokapowy kostkowy obiega elewacje
- kamienna podmurówka
- stolarka okna dwuskrzydłowa czterodzielna w ścianie szczytowej

Nowe elementy

- stolarka okien
- pokrycie dachu

15. FOTOGRAFIE



GEZ- 1	KARTA ADRESOWA ZABYTKU NIERUCHOMEGO			2. MIEJSCOWOŚĆ WIELKI BUKOWIEC
1. NAZWA DOM				3. GMINA Skórcz 4. POWIAT starogardzki
10. OBECNA FUNKCJA mieszkalna	11. MATERIAŁ Cegła, dachówka ceramiczna, kamień	12. DATOWANIE .pocz. XX w.		5. WOJEWÓDZTWO pomorskie
13. FOTOGRAFIA I MAPA  				6. KOD POCZTOWY 83-225
				7. ADRES / UWAGI DO LOKALIZACJI Wielki Bukowiec 62 Nr działki 141
				8. FORMA OCHRONY
				9. OPRACOWANIE KARTY ADRESOWEJ (autor, data) mgr Teresa Roanowska- Kasperkiewicz 10. 08.2015r.

14. UWAGI

Uwagi do stanu zachowania:

dobry

Zachowane elementy:

- bryła budynku jednorodna, parterowa przykryta dachem dwuspadowym pokrytym dachówką ceramiczną, z elewacją frontową od pd
- cegłane elewacje
- gzyms kostkowy pod okapem dachu
- otwór drzwiowy prostokątny zwieńczony łukiem obniżonym; nad nim ceglane –
- nadproże z cegiel łukowate
- kamienna podmurówka
- drzwi dwuskrzydłowe z przeszklonym nadświetlem, skrzydła płycinowe z bogatą dekoracją architektoniczną

Nowe elementy:

- stolarka okien

15. FOTOGRAFIE

GEZ- 1	KARTA ADRESOWA ZABYTKU NIERUCHOMEGO			2. MIEJSCOWOŚĆ WIELKI BUKOWIEC
1. NAZWA DOM				3. GMINA Skórcz 4. POWIAT starogardzki
10. OBECNA FUNKCJA mieszkalna	11. MATERIAŁ Drewno, papa, kamień, cegła	12. DATOWANIE .pocz. XX w.		5. WOJEWÓDZTWO pomorskie
13. FOTOGRAFIA I MAPA				6. KOD POCZTOWY 83-220
 				7. ADRES / UWAGI DO LOKALIZACJI Wielki Bukowiec 63 Nr działki 103
				8. FORMA OCHRONY Wojewódzka Ewidencja Zabytków
				9. OPRACOWANIE KARTY ADRESOWEJ (autor, data) mgr Teresa Roanowska- Kasperkiewicz 10. 08.2015r.

14. UWAGI

Uwagi do stanu zachowania:

dobry

Zachowane elementy:

- bryła budynku jednorodna, parterowa przykryta dachem dwuspadowym pokrytym papa, z elewacją frontową od zach
- deskowe elewacje konstrukcji słupowo -deskowej
- otwory okienne i drzwiowe prostokątne
- ceglana podmurówka pokryta kamieniem
-

Nowe elementy:

- stolarka okien

15. FOTOGRAFIE

GEZ- 1	KARTA ADRESOWA ZABYTKU NIERUCHOMEGO			2. MIEJSCOWOŚĆ WIELKI BUKOWIEC
1. NAZWA KAPLICZKA				3. GMINA Skórcz
10. OBECNA FUNKCJA sakralna	11. MATERIAŁ Tynk, blacha	12. DATOWANIE .pocz. XX w. (1946r)		4. POWIAT starogardzki
13. FOTOGRAFIA I MAPA  				5. WOJEWÓDZTWO pomorskie
				6. KOD POCZTOWY 83-220
				7. ADRES / UWAGI DO LOKALIZACJI Wielki Bukowiec (obok nr 78) Nr działki 601
				8. FORMA OCHRONY Wojewódzka Ewidencja Zabytków
				9. OPRACOWANIE KARTY ADRESOWEJ (autor, data) mgr Teresa Romanowska-Kasperkiewicz 10. 08.2015r.

14. UWAGI

Uwagi do stanu zachowania:

Bardzo dobry

Zachowane elementy:

- usytuowanie kapliczki na rozwidleniu dróg
- kapliczka architektonicznie rozbudowana wertykalnie trójdzielna
- część środkowa wyższa trójkondygnacyjna- pierwszą stanowi wysoki cokół zwieńczony płytą parapetu, nad nią przeszklona część wypukła wsparta na krótkim trój uskokowym parapecie; wewnątrz figurka; całość przykrywa spłaszczony daszek na planie wieloboku zwieńczony wydłużonym, wielobocznym elementem stanowiącym podstawę krzyża
- pozostałe części kapliczki po bokach środkowej, niższe i wysunięte do przodu, trójkondygnacyjne, zwężające się ku górze; poszczególne kondygnacje oddzielone prostymi płytami; na narożach dolnej półwalce, środkowa na krawędziach z prostymi pasami tworzącymi wklęsniętą prostokątną płycinę; trzecia kondygnacja ażurowana narożach proste kolumnki podtrzymujące daszki na profilowanym gzymsie, daszki czteropłociowe z uniesionym szczytem, na których dekoracja w formie kul

Nowe elementy:

15. FOTOGRAFIE

GEZ- 1	KARTA ADRESOWA ZABYTKU NIERUCHOMEGO			2. MIEJSCOWOŚĆ WIELKI BUKOWIEC
1. NAZWA DOM				3. GMINA Skórcz 4. POWIAT starogardzki
10. OBECNA FUNKCJA mieszkalna	11. MATERIAŁ Cegła, blacha falista, kamień, drewno	12. DATOWANIE .pocz. XX w.		5. WOJEWÓDZTWO pomorskie
13. FOTOGRAFIA I MAPA				6. KOD POCZTOWY 83-220
<div style="display: flex; justify-content: space-around;">   </div>				7. ADRES / UWAGI DO LOKALIZACJI Wielki Bukowiec 78 Nr działki 368
				8. FORMA OCHRONY Wojewódzka Ewidencja Zabytków
				9. OPRACOWANIE KARTY ADRESOWEJ (autor, data) mgr Teresa Roanowska- Kasperkiewicz 10. 08.2015r.

14. UWAGI

Uwagi do stanu zachowania:

dobry

Zachowane elementy:

- bryła budynku jednorodna, parterowa przykryta dachem dwuspadowym pokrytym blachą falistą z elewacją frontową od zach
- ceglane elewacje
- gzyms kostkowy pod okapem dachu przechodzący na ściany szczytowe
- w szczycie ściany szczytowej na oknem odcinek gzymsu kostkowego; nad nim okrągłe , ceglane tondo
- otwór drzwiowy i otwory okienne prostokątne zwieńczone łukiem obniżonym; nad nim ceglane nadproże z cegieł łukowate
- kamienna podmurówka
- drzwi dwuskrzydłowe z przeszklonym nadświetlem, skrzydła ramowo deskowe
- stolarka okien w szczycie dwuskrzydłowa ze słupkiem i ślemieniem; skrzydła dzielone szprosami
- stolarka okien w parterze ze słupkiem i ślemieniem dwuskrzydłowa

Nowe elementy:

- pokrycie dachu blachą falistą

15. FOTOGRAFIE

<p>GEZ- 1</p>	<p>KARTA ADRESOWA ZABYTKU NIERUCHOMEGO</p>			<p>2. MIEJSCOWOŚĆ</p> <p>WIELKI BUKOWIEC</p>
<p>1. NAZWA</p> <p>DOM</p>				<p>3. GMINA Skórcz</p> <p>4. POWIAT starogardzki</p>
<p>10. OBECNA FUNKCJA</p> <p>mieszkalna</p>	<p>11. MATERIAŁ</p> <p>Cegła, blacha falista</p>	<p>12. DATOWANIE</p> <p>.pocz. XX w.</p>		<p>5. WOJEWÓDZTWO pomorskie</p>
<p>13. FOTOGRAFIA I MAPA</p> <div data-bbox="353 826 1059 1297" data-label="Image"> </div> <div data-bbox="1160 818 1507 1297" data-label="Image"> </div>				<p>6. KOD POCZTOWY 83-220</p>
				<p>7. ADRES / UWAGI DO LOKALIZACJI</p> <p>Wielki Bukowiec 77</p> <p>Nr działki 367</p>
				<p>8. FORMA OCHRONY</p> <p>Wojewódzka</p> <p>Ewidencja Zabytków</p>
				<p>9. OPRACOWANIE KARTY ADRESOWEJ (autor, data)</p> <p>mgr Teresa Romanowska-Kasperkiewicz</p> <p>10. 08.2015r.</p>

14. UWAGI

Uwagi do stanu zachowania:

dobry

Zachowane elementy:

- bryła budynku jednorodna, parterowa przykryta dachem dwuspadowym pokrytym blachą falistą, z elewacją frontową od zach
- ceglane elewacje
- prosty gzyms ceglany pod okapem dachu przechodzący na elewację szczytową
- otwory okienne prostokątne zwieńczone łukiem odcinkowym
- kamienna podmurówka
-

Nowe elementy:

- stolarka okien
- zamurowanie otwory drzwiowego od frontu

15. FOTOGRAFIE

<p>GEZ- 1</p>	<p>KARTA ADRESOWA ZABYTKU NIERUCHOMEGO</p>			<p>2. MIEJSCOWOŚĆ</p> <p>WIELKI BUKOWIEC</p>			
<p>1. NAZWA</p> <p>DOM</p>				<p>3. GMINA Skórcz</p>			
<p>10. OBECNA FUNKCJA</p> <p>mieszkalna</p>	<p>11. MATERIAŁ</p> <p>Drewno, blacha falista</p>	<p>12. DATOWANIE</p> <p>.pocz. XX w.</p>		<p>4. POWIAT starogardzki</p>			
<p>13. FOTOGRAFIA I MAPA</p> <div data-bbox="304 826 1008 1295" data-label="Image"> </div> <div data-bbox="1126 817 1534 1295" data-label="Image"> </div>				<p>5. WOJEWÓDZTWO pomorskie</p>			
				<p>6. KOD POCZTOWY 83-220</p>			
				<p>7. ADRES / UWAGI DO LOKALIZACJI</p> <p>Wielki Bukowiec 79</p> <p>Nr działki 399</p>			
				<p>8. FORMA OCHRONY</p> <p>Wojewódzka</p> <p>Ewidencja Zabytków</p>			
<p>9. OPRACOWANIE KARTY ADRESOWEJ (autor, data)</p> <p>mgr Teresa Roanowska-Kasperkiewicz</p> <p>10. 08.2015r.</p>							

14. UWAGI

Uwagi do stanu zachowania:

Bardzo dobry

Zachowane elementy:

- bryła budynku jednorodna, parterowa przykryta dachem dwuspadowym pokrytym blachą falistą, z elewacją frontową od pd
- okap dachu wsparty na ozdobnie wyciętych kroksztynach
- deskowe elewacje (konstrukcja ścian słupowo-deskowa)
- w szczycie deski ułożone pionowo
- otwór drzwiowy prostokątny zwieńczony łukiem obniżonym; nad nim ceglane –
- otwory okienne i drzwiowe prostokątne obwiedzione płaskimi ramami ozdobnie wyciętymi

Nowe elementy:

- częściowo stolarka okien
- pokrycie dachu blachą falistą

15. FOTOGRAFIE



GEZ- 1	KARTA ADRESOWA ZABYTKU NIERUCHOMEGO			2. MIEJSCOWOŚĆ WIELKI BUKOWIEC
1. NAZWA DOM				3. GMINA Skórcz 4. POWIAT starogardzki
10. OBECNA FUNKCJA mieszkalna	11. MATERIAŁ Cegła, blacha falista	12. DATOWANIE .pocz. XX w. .		5. WOJEWÓDZTWO pomorskie
13. FOTOGRAFIA I MAPA				6. KOD POCZTOWY 83-220
 				7. ADRES / UWAGI DO LOKALIZACJI Wielki Bukowiec 80 Nr działki 369
				8. FORMA OCHRONY Wojewódzka Ewidencja Zabytków
				9. OPRACOWANIE KARTY ADRESOWEJ (autor, data) mgr Teresa Romanowska- Kasperkiewicz 10. 08.2015r.

14. UWAGI

Uwagi do stanu zachowania:

dobry

Zachowane elementy:

- bryła budynku jednorodna, parterowa przykryta dachem dwuspadowym pokrytym blachą falistą z elewacją frontową od pn
- ceglane elewacje
- gzyms kostkowy pod okapem dachu przechodzący fragmentami na ściany szczytowe
- otwory okienne prostokątne zwieńczone łukiem obniżonym
- otwór drzwiowy prostokątny z jednoskrzydłowymi drzwiami deskowymi z przeszklonym okienkiem
- częściowo stolarka okien dwuskrzydłowa ze słupkiem i ślemieniem; skrzydła dzielone szprosami

Nowe elementy:

- częściowo stolarka okien
- przemurzenie otworu okiennego

15. FOTOGRAFIE

<p>GEZ- 1</p>	<p>KARTA ADRESOWA ZABYTKU NIERUCHOMEGO</p>			<p>2. MIEJSCOWOŚĆ</p> <p>WIELKI BUKOWIEC</p>
<p>1. NAZWA</p> <p>DOM</p>				<p>3. GMINA Skórcz</p> <p>4. POWIAT starogardzki</p>
<p>10. OBECNA FUNKCJA</p> <p>mieszkalna</p>	<p>11. MATERIAŁ</p> <p>Cegła, blacha falista</p>	<p>12. DATOWANIE</p> <p>.pocz. XX w. .</p>		<p>5. WOJEWÓDZTWO pomorskie</p>
<p>13. FOTOGRAFIA I MAPA</p> <div data-bbox="329 826 1032 1299"> </div> <div data-bbox="1115 820 1464 1294"> </div>				<p>6. KOD POCZTOWY 83-220</p>
				<p>7. ADRES / UWAGI DO LOKALIZACJI</p> <p>Wielki Bukowiec 96 Nr działki 262/4</p>
				<p>8. FORMA OCHRONY Wojewódzka Ewidencja Zabytków</p>
				<p>9. OPRACOWANIE KARTY ADRESOWEJ (autor, data) mgr Teresa Romanowska-Kasperkiewicz 10. 08.2015r.</p>

14. UWAGI

Uwagi do stanu zachowania:

Bardzo dobry

Zachowane elementy:

- bryła budynku z gankiem do podwórza, parterowa przykryta dachem dwuspadowym pokrytym blachą falistą z elewacją frontową od pn-wsch
- ceglane elewacje
- gzyms kostkowy u nasady ściany szczytowej oraz w szczycie ścian szczytowych
- w szczycie ściany szczytowej na oknem odcinek gzymsu kostkowego
- otwór drzwiowy i otwory okienne prostokątne jedynie w szczytach okno zwieńczone łukiem odcinkowym
- kamienna podmurówka
- drzwi dwuskrzydłowe z przeszklonym nadświetlem, skrzydła ramowo deskowe
- stolarka okien w szczycie dwuskrzydłowa ze słupkiem i ślemieniem; skrzydła dzielone szprosami
- stolarka okien w parterze ze słupkiem i ślemieniem dwuskrzydłowa

Nowe elementy:

- otynkowanie ganku

15. FOTOGRAFIE

GEZ- 1	KARTA ADRESOWA ZABYTKU NIERUCHOMEGO		2. MIEJSCOWOŚĆ
1. NAZWA CMENTARZ POHOLERYCZNY BEZWYZNANIOWY		WIELKI BUKOWIEC	
10. OBECNA FUNKCJA Nie użytkowany	11. MATERIAŁ	12. DATOWANIE Pocz. XIX w. .	3. GMINA Skórcz
13. FOTOGRAFIA I MAPA			4. POWIAT starogardzki
			5. WOJEWÓDZTWO pomorskie
			6. KOD POCZTOWY 83-220
			7. ADRES / UWAGI DO LOKALIZACJI Wielki Bukowiec – poza wsią, przy torach kolejowych na terenie lasu; 500m nap n od centrum wsi Nr działki 351
			8. FORMA OCHRONY Wojewódzka Ewidencja Zabytków
			9. OPRACOWANIE KARTY ADRESOWEJ (autor, data) mgr Teresa Romanowska- Kasperkiewicz 10. 08.2015r.

14. UWAGI

Uwagi do stanu zachowania:

Cmentarz niezachowany

Zachowane elementy:

Nowe elementy:

15. FOTOGRAFIE