
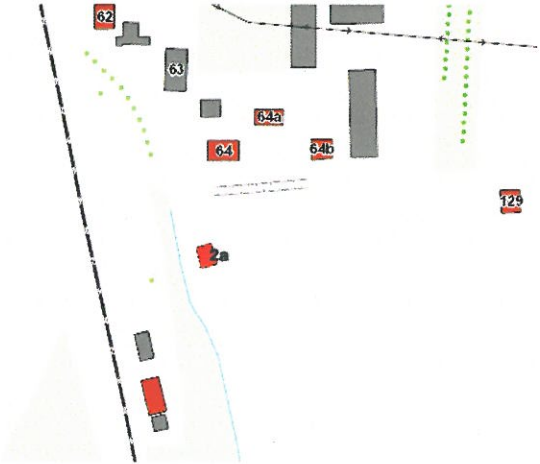


<b>GEZ</b>	<b>KARTA ADRESOWA ZABYTKU NIERUCHOMEGO</b>			2. MIEJSCOWOŚĆ <b>PĄCZEWO</b>
1. NAZWA <b>DOM</b>				3. GMINA Skórcz
10. OBECNA FUNKCJA  mieszkalna	11. MATERIAŁ  cegła, dachówka ceramiczna	12. DATOWANIE  początek XX w.		4. POWIAT starogardzki
13. FOTOGRAFIA I MAPA				5. WOJEWÓDZTWO pomorskie
 				6. KOD POCZTOWY 83-213
				7. ADRES / UWAGI DO LOKALIZACJI  Pączewo 2a Działka nr 279
				8. FORMA OCHRONY  Wojewódzka Ewidencja Zabytków
				9. OPRACOWANIE KARTY ADRESOWEJ (autor, data) mgr Teresa Romanowska-Kasperkiewicz 10. 08.2015r.

#### 14. UWAGI

##### Uwagi do stanu zachowania:

- stan dobry

##### Zachowane elementy:


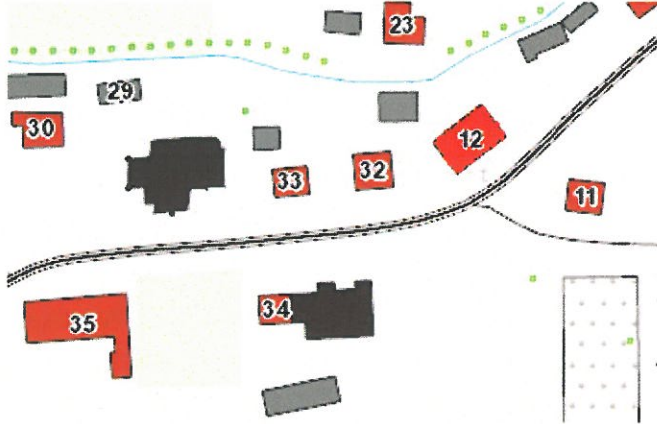
- parterowa bryła nakryta dachem naczółkowym, z niższym przedsionkiem
- symetryczna kompozycja elewacji, o osiach wyznaczonych przez prostokątne otwory okienne, zamknięte łukiem odcinkowym

##### Nowe elementy:

- stolarka okienna

#### 15. FOTOGRAFIE



<b>GEZ</b>	<b>KARTA ADRESOWA ZABYTKU NIERUCHOMEGO</b>			2. MIEJSCOWOŚĆ <b>PĄCZEWO</b>
1. NAZWA <b>BUDYNEK SZKOŁY</b>				3. GMINA Skórcz
10. OBECNA FUNKCJA  nieużytkowany	11. MATERIAŁ  cegła, blacha	12. DATOWANIE  początek XX w.		4. POWIAT starogardzki
13. FOTOGRAFIA I MAPA				5. WOJEWÓDZTWO pomorskie
 				6. KOD POCZTOWY 83-213
				7. ADRES / UWAGI DO LOKALIZACJI  Pączewo 12 Działka nr 363
				8. FORMA OCHRONY  Wojewódzka Ewidencja Zabytków
				9. OPRACOWANIE KARTY ADRESOWEJ (autor, data) mgr Teresa Romanowska- Kasperkiewicz 10. 08.2015r.

#### 14. UWAGI

##### Uwagi do stanu zachowania:

- bardzo dobry, po remoncie

##### Zachowane elementy:

- parterowa, wydłużona bryła nakryta dachem dwuspadowym o ustawieniu kalenicowym
- elewacje licowane cegłą, o symetrycznej i rytmicznej kompozycji, utworzonej przez prostokątne otwory okienne zamknięte łukiem odcinkowym
- dekoracja elewacji w formie gzymsów prostych ujmujących ceglany fryz, obiegających wszystkie elewacje, odcinkowych gzymsów w nadprożach otworów okiennych i drzwiowego oraz zaznaczonych parapetów

##### Nowe elementy:

- pokrycie dachu blachą falistą
- bezpodziałowa stolarka okienna

#### 15. FOTOGRAFIE



GEZ

KARTA ADRESOWA ZABYTKU NIERUCHOMEGO

2. MIEJSCOWOŚĆ

**PĄCZEWO**

1. NAZWA

**PLEBANIA**

10. OBECNA FUNKCJA

mieszkalna

11. MATERIAŁ

cegła

12. DATOWANIE

koniec XIX w.

3. GMINA Skórcz

4. POWIAT starogardzki

5. WOJEWÓDZTWO pomorskie

6. KOD POCZTOWY 83-213

7. ADRES /  
UWAGI DO LOKALIZACJI

Pączewo 27  
Działka nr 343

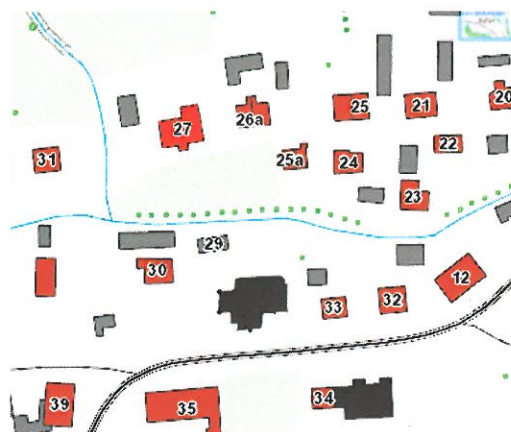
8. FORMA OCHRONY

Wojewódzka  
Ewidencja Zabytków

9. OPRACOWANIE KARTY  
ADRESOWEJ  
(autor, data)

mgr Teresa Romanowska-  
Kasperkiewicz  
10. 08.2015r.

13. FOTOGRAFIA I MAPA



#### 14. UWAGI

##### Uwagi do stanu zachowania:

- bardzo dobry

##### Zachowane elementy:


- parterowa bryła wysokich piwnicach wyniesionych ponad poziom gruntu, nakryta dwuspadowym dachem o ustawieniu kalenicowym
- symetryczna kompozycja elewacji z zaznaczonym cokolem z ciętego kamienia, licowanymi cegłą płaszczynami oraz otworami okiennymi, prostokątnymi, zamkniętymi łukiem odcinkowym
- pod okapem ceramiczny fryz

##### Nowe elementy:

- frontowa przybudówka
- pokrycie dachu
- bezpodziałowa stolarka okienna

#### 15. FOTOGRAFIE



<b>GEZ</b>	<b>KARTA ADRESOWA ZABYTKU NIERUCHOMEGO</b>			2. MIEJSCOWOŚĆ <b>PĄCZEWO</b>
1. NAZWA <b>DOM</b>				3. GMINA Skórcz
10. OBECNA FUNKCJA  mieszkalna	11. MATERIAŁ  Cegła, kamień, blacha	12. DATOWANIE  1. ćwierć XX w.		4. POWIAT starogardzki
13. FOTOGRAFIA I MAPA  				5. WOJEWÓDZTWO pomorskie
				6. KOD POCZTOWY 83-213
				7. ADRES / UWAGI DO LOKALIZACJI  Pączewo 28 Działka nr 338
				8. FORMA OCHRONY  Wojewódzka Ewidencja Zabytków
				9. OPRACOWANIE KARTY ADRESOWEJ (autor, data) mgr Teresa Romanowska- Kasperkiewicz 10. 08.2015r.

#### 14. UWAGI

##### Uwagi do stanu zachowania:

- bardzo dobry

##### Zachowane elementy:

- parterowa bryła nakryta dachem dwuspadowym
- elewacje z wyodrębnioną partią kamiennego cokołu, licowane cegłą
- dekoracja w formie profilowanego gzymsu pod okapem i w ramionach szczytów

##### Nowe elementy:

- pokrycie dachu blachą
- stolarka okienna i drzwiowa

#### 15. FOTOGRAFIE





<p><b>GEZ</b></p>	<p><b>KARTA ADRESOWA ZABYTKU NIERUCHOMEGO</b></p>			<p>2. MIEJSCOWOŚĆ <b>PAĆZEWO</b></p>
<p>1. NAZWA <b>DOM BLIŹNIACZY</b></p>				<p>3. GMINA Skórcz</p>
<p>10. OBECNA FUNKCJA  mieszkalna</p>	<p>11. MATERIAŁ  cegła, tynk, eternit</p>	<p>12. DATOWANIE  początek XX w. .</p>	<p>4. POWIAT starogardzki</p>	
<p>13. FOTOGRAFIA I MAPA</p>				<p>5. WOJEWÓDZTWO pomorskie</p>
<div style="display: flex; justify-content: space-around;">   </div>				<p>6. KOD POCZTOWY 83-213</p> <p>7. ADRES / UWAGI DO LOKALIZACJI  Paćzewo 35 Działka nr 458/1</p>
				<p>8. FORMA OCHRONY  Wojewódzka Ewidencja Zabytków</p>
				<p>9. OPRACOWANIE KARTY ADRESOWEJ (autor, data) mgr Teresa Romanowska-Kasperkiewicz 10. 08.2015r.</p>

#### 14. UWAGI

##### Uwagi do stanu zachowania:

- stan średni, zniszczone tynki elewacyjne, brak części rur spustowych

##### Zachowane elementy:



- wydłużona, parterowa bryła z mieszkalnym poddaszem w dwuspadowym dachu
- od frontu dwa pozorne, piętrowe ryzality, zwieńczone trójkątnymi szczytami
- kompozycja elewacji regularna i osiowa
- dekoracja w formie gzymsu podokapowego i gzymsu akcentującego ramiona szczytów ryzalitów, odcinkowych gzymsów w nadprożach okien i drzwi oraz obramień okiennych i drzwiowych
- zachowana stolarka okienna

##### Nowe elementy:

- brak

#### 15. FOTOGRAFIE



<p><b>GEZ</b></p>	<p><b>KARTA ADRESOWA ZABYTKU NIERUCHOMEGO</b></p>			<p>2. MIEJSCOWOŚĆ <b>PĄCZEWO</b></p>
<p>1. NAZWA <b>DOM</b></p>				<p>3. GMINA Skórcz</p> <p>4. POWIAT starogardzki</p>
<p>10. OBECNA FUNKCJA  mieszkalna</p>	<p>11. MATERIAŁ  cegła ,etemit</p>	<p>12. DATOWANIE  początek XX w.</p>		<p>5. WOJEWÓDZTWO pomorskie</p>
<p>13. FOTOGRAFIA I MAPA</p>				<p>6. KOD POCZTOWY 83-213</p>
				<p>7. ADRES / UWAGI DO LOKALIZACJI  Pączewo 40 Działka nr 380</p>
				<p>8. FORMA OCHRONY  Wojewódzka Ewidencja Zabytków</p>
				<p>9. OPRACOWANIE KARTY ADRESOWEJ (autor, data) mgr Teresa Romanowska- Kasperkiewicz 10. 08.2015r.</p>

## 14. UWAGI

### Uwagi do stanu zachowania:

- dobry

### Zachowane elementy:

- wydłużona, parterowa bryła nakryta dachem dwuspadowym o ustawieniu kalenicowym, z obustronnymi szczytami trójkątnymi
- otwory okienne prostokątne, zamknięte łukiem odcinkowym, z podkreślonymi lękami
- częściowo stolarka okienna, dwudzielna, 8-polowa
- pod okapem fryz ceglany

### Nowe elementy:

- pokrycie dachu
- częściowo stolarka okienna

## 15. FOTOGRAFIE



<p><b>GEZ</b></p>	<p><b>KARTA ADRESOWA ZABYTKU NIERUCHOMEGO</b></p>			<p>2. MIEJSCOWOŚĆ <b>PĄCZEWO</b></p>
<p>1. NAZWA <b>DOM Z BUDYNKIEM GOSPODARCZYM</b></p>				
<p>10. OBECNA FUNKCJA  Mieszkalna i gospodarcza</p>	<p>11. MATERIAŁ  cegła, papa</p>	<p>12. DATOWANIE  lata 30-te XX w..</p>	<p>3. GMINA Skórcz</p>	
<p>13. FOTOGRAFIA I MAPA</p>			<p>4. POWIAT starogardzki</p>	
			<p>5. WOJEWÓDZTWO pomorskie</p>	
			<p>6. KOD POCZTOWY 83-213</p>	
<div style="display: flex; justify-content: space-around;">   </div>			<p>7. ADRES / UWAGI DO LOKALIZACJI  Pączewo 44 Działka nr 384/2</p>	
			<p>8. FORMA OCHRONY</p>	
			<p>9. OPRACOWANIE KARTY ADRESOWEJ (autor, data) mgr Teresa Romanowska- Kasperkiewicz 10. 08.2015r.</p>	

#### 14. UWAGI

##### Uwagi do stanu zachowania:

- dobry

##### Zachowane elementy:



- budynek mieszkalnym o rzadko występującej na terenach wiejskich formie modernistycznej
- kubiczna bryła złożona z przesuniętych wobec siebie kubatur, dach płaski, okna prostokątne, elewacje licowane cegłą
- budynek gospodarczy stanowi pozostałość po dawnym siedlisku, założony na planie litery L, wyznacza podwórze gospodarcze, łączy funkcje stodoły i obory,

##### Nowe elementy:

- stolarka drzwiowa (z daszkiem)
- stolarka okienna

#### 15. FOTOGRAFIE



<b>GEZ</b>	<b>KARTA ADRESOWA ZABYTKU NIERUCHOMEGO</b>			2. MIEJSCOWOŚĆ <b>PĄCZEWO</b>
1. NAZWA <b>DOM</b>				3. GMINA Skórcz
10. OBECNA FUNKCJA  mieszkalna	11. MATERIAŁ  Kamień, cegła, papa	12. DATOWANIE  koniec XIX w.		4. POWIAT starogardzki
13. FOTOGRAFIA I MAPA				5. WOJEWÓDZTWO pomorskie
 				6. KOD POCZTOWY 83-213
				7. ADRES / UWAGI DO LOKALIZACJI  Pączewo 63 Działka nr 403
				8. FORMA OCHRONY  Wojewódzka Ewidencja Zabytków
				9. OPRACOWANIE KARTY ADRESOWEJ (autor, data) mgr Teresa Romanowska- Kasperkiewicz 10. 08.2015r.

#### 14. UWAGI

##### Uwagi do stanu zachowania:

- dobry

##### Zachowane elementy:

- 1,5-kondygnacyjna bryła nakryta dachem dwuspadowym
- elewacje z wyodrębnioną partią kamiennego cokołu, licowane cegłą, dzielone profilowanym gzymsem
- otwory drzwiowe i okienne prostokątne, zamknięte lukami odcinkowym

##### Nowe elementy:

- stolarka okienna

#### 15. FOTOGRAFIE





<b>GEZ</b>	<b>KARTA ADRESOWA ZABYTKU NIERUCHOMEGO</b>			2. MIEJSCOWOŚĆ <b>PĄCZEWO</b>
1. NAZWA <b>DOM</b>				3. GMINA Skórcz
10. OBECNA FUNKCJA  mieszkalna	11. MATERIAŁ  cegła, drewno, blachodachówka	12. DATOWANIE  początek XX w.		4. POWIAT starogardzki
13. FOTOGRAFIA I MAPA				5. WOJEWÓDZTWO pomorskie
 				6. KOD POCZTOWY 83-213
				7. ADRES / UWAGI DO LOKALIZACJI  Pączewo 64 Działka nr 405
				8. FORMA OCHRONY  Wojewódzka Ewidencja Zabytków
				9. OPRACOWANIE KARTY ADRESOWEJ (autor, data) mgr Teresa Romanowska- Kasperkiewicz 10. 08.2015r.

#### 14. UWAGI

##### Uwagi do stanu zachowania:

- dobry

##### Zachowane elementy:

- parterowa bryła z mieszkalnym poddaszem w obrębie wysokiego, naczółkowego dachu, z pozornym, 2-kondygnacyjnym ryzalitem od frontu, poprzedzonym drewnianym gankiem
- elewacje licowane cegłą, z profilowanym gzymsem podokapowym
- otwory drzwiowe i okienne prostokątne, zamknięte łukiem odcinkowym

##### Nowe elementy:

- pokrycie dachu i okna połaciowe
- stolarka okienna

#### 15. FOTOGRAFIE



<b>GEZ</b>	<b>KARTA ADRESOWA ZABYTKU NIERUCHOMEGO</b>			2. MIEJSCOWOŚĆ <b>PĄCZEWO</b>
1. NAZWA <b>KOŚCIÓŁ PARAFIALNY P.W. ZWIASTOWANIA NAJŚWIĘTSZEJ MARIII PANNIE</b>				
10. OBECNA FUNKCJA  sakralna	11. MATERIAŁ  kamień, cegła, tynk, dachówka ceramiczna	12. DATOWANIE  połowa XIV , XVI i XVIII w.		3. GMINA Skórcz  4. POWIAT starogardzki
13. FOTOGRAFIA I MAPA				5. WOJEWÓDZTWO pomorskie
				6. KOD POCZTOWY 83-213  7. ADRES / UWAGI DO LOKALIZACJI  Centrum wsi Działka nr 375
				8. FORMA OCHRONY  Rejestr zabytków nieruchomych nr 306 Wojewódzka Ewidencja Zabytków
				9. OPRACOWANIE KARTY ADRESOWEJ (autor, data) mgr Teresa Romanowska- Kasperkiewicz 10. 08.2015r.

#### 14. UWAGI

##### Uwagi do stanu zachowania:

- bardzo dobry, po pracach remontowych


##### Zachowane elementy:


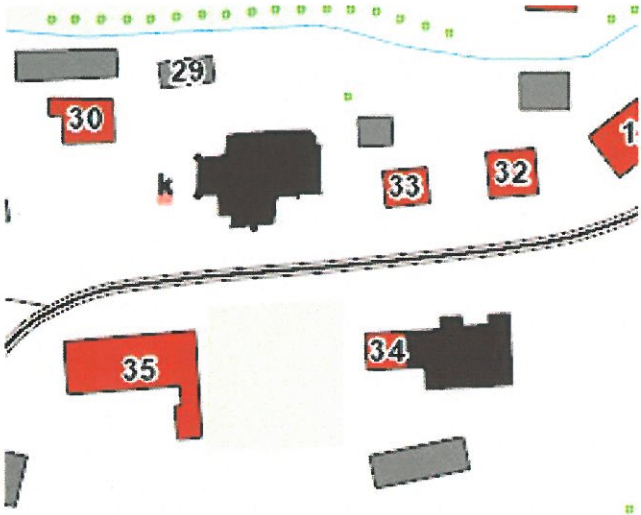
- gotycki korpus orientowany, jednonawowy z wydzielonym, prosto zamkniętym prezbiterium, wieżą dobudowaną w XVI w. oraz kaplicami powstałymi w XVIII w.
- bryła ujęta uskokowymi przyporami, rozmieszczonymi między ostrołukowymi oknami, zwieńczona od wsch. wysokim szczytem schodkowym, o polu dzielonym filarkami przechodzącymi w sterczyny, między którymi układ tynkowanych, ostrołukowych blend o formie biforijnej
- od strony zach. czterokondygnacyjna wieża nakryta dachem dwuspadowym, z obustronnymi szczytami o formie renesansowej, ze spływami wolutowymi
- elewacje kaplic tynkowane, dzielone półkoliście zamkniętymi otworami okiennymi oraz symetrycznie rozmieszczonymi blendami w polu trójkątnych szczytów
- we wnętrzu zachowany barokowy ołtarz główny oraz rokokowe ołtarze boczne, a także ambona

##### Nowe elementy:

- pokrycie dachu

#### 15. FOTOGRAFIE



<b>GEZ</b>	<b>KARTA ADRESOWA ZABYTKU NIERUCHOMEGO</b>			2. MIEJSCOWOŚĆ <b>PĄCZEWO</b>
1. NAZWA <b>KAPLICZKA</b>				3. GMINA Skórcz
10. OBECNA FUNKCJA  sakralna	11. MATERIAŁ  kamień, cegła	12. DATOWANIE  koniec XIX w.		4. POWIAT starogardzki
13. FOTOGRAFIA I MAPA				5. WOJEWÓDZTWO pomorskie
 				6. KOD POCZTOWY 83-213
				7. ADRES / UWAGI DO LOKALIZACJI  Teren przykościelny, część zach. Działka nr 375
				8. FORMA OCHRONY  Wojewódzka Ewidencja Zabytków
				9. OPRACOWANIE KARTY ADRESOWEJ (autor, data) mgr Teresa Romanowska- Kasperkiewicz 10. 08.2015r.

#### 14. UWAGI

##### Uwagi do stanu zachowania:

- bardzo dobry

##### Zachowane elementy:


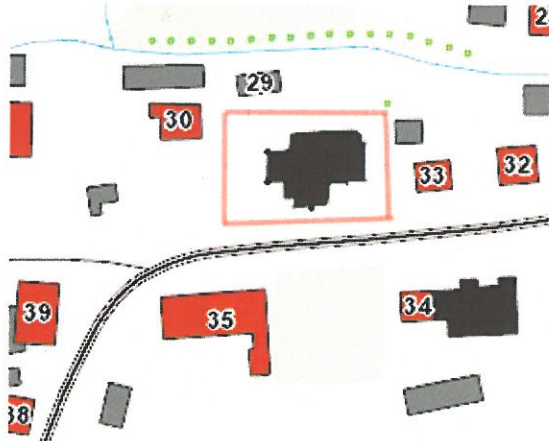
- kapliczka typu architektonicznego, trójkondygnacyjna, na kamiennym cokole, przykryta krzyżującymi się daszkami dwuspadowymi
- kondygnacja dolna pełna, środkowa otwarta z 3 stron półkoliście zamkniętymi otworami, ostatnia przezroczowa
- elewacje licowane cegłą, zdobione fryzami ceglanymi
- na ścianie kondygnacji środkowej umieszczone ceramiczne, dekoracyjne tondo

##### Nowe elementy:

- brak

#### 15. FOTOGRAFIE



<b>GEZ</b>	<b>KARTA ADRESOWA ZABYTKU NIERUCHOMEGO</b>			2. MIEJSCOWOŚĆ <b>PĄCZEWO</b>
1. NAZWA <b>CMENTARZ PRZYKOŚCIELNY</b>				
10. OBECNA FUNKCJA  cmentarz nieczynny	11. MATERIAŁ  nie dotyczy	12. DATOWANIE  1770 -XX w.		3. GMINA Skórcz
13. FOTOGRAFIA I MAPA				4. POWIAT starogardzki
 				5. WOJEWÓDZTWO pomorskie
				6. KOD POCZTOWY 83-213
				7. ADRES / UWAGI DO LOKALIZACJI  Teren wokół kościoła parafialnego. Działka nr 375
				8. FORMA OCHRONY  Wojewódzka Ewidencja Zabytków
				9. OPRACOWANIE KARTY ADRESOWEJ (autor, data) mgr Teresa Romanowska- Kasperkiewicz 10. 08.2015r.

#### 14. UWAGI

##### Uwagi do stanu zachowania:

- dobry

##### Zachowane elementy:

- teren przykościelny wydzielony murem
- krzyż żeliwny pamięci rodziny Kobierskich i Goździewskich, z najstarszym pochówkiem Anieliki z Podemskiuch Kobierskiej, zmarłej 1847.

##### Nowe elementy:

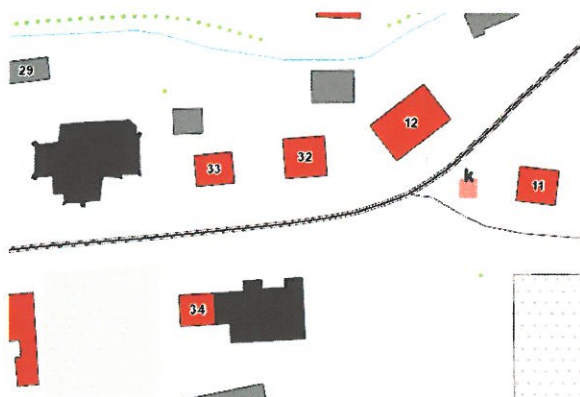
- utwardzona ścieżka
- nasadzenia w formie świerków

#### 15. FOTOGRAFIE





<b>GEZ</b>	<b>KARTA ADRESOWA ZABYTKU NIERUCHOMEGO</b>			2. MIEJSCOWOŚĆ <b>PĄCZEWO</b>
1. NAZWA <b>KAPLICZKA</b>				3. GMINA Skórcz
10. OBECNA FUNKCJA  sakralna	11. MATERIAŁ  cegła, tynk, sztuczny kamień	12. DATOWANIE  1891 r.		4. POWIAT starogardzki
13. FOTOGRAFIA I MAPA				5. WOJEWÓDZTWO pomorskie
				6. KOD POCZTOWY 83-213
				7. ADRES / UWAGI DO LOKALIZACJI  W centrum wsi, przed domem nr 11 Działka nr 141
				8. FORMA OCHRONY  Wojewódzka Ewidencja Zabytków
9. OPRACOWANIE KARTY ADRESOWEJ (autor, data) mgr Teresa Romanowska- Kasperkiewicz 10. 08.2015r.				



#### 14. UWAGI

##### Uwagi do stanu zachowania:

- średni, figura przemalowana z zatarciem właściwej formy i rysów twarzy figury


##### Zachowane elementy:

- kapliczka typu figuralnego, z pełnoplastycznym wyobrażeniem Świętego Józefa z Dzieciątkiem
- figura osadzona na wysokiej kolumnie, z głowicą w porządku kompozytowym,
- na cokole tablica zawierająca inskrypcję łacińską oraz datę powstania

##### Nowe elementy:

- kolorystyka

#### 15. FOTOGRAFIE



<b>GEZ</b>	<b>KARTA ADRESOWA ZABYTKU NIERUCHOMEGO</b>			2. MIEJSCOWOŚĆ <b>PĄCZEWO</b>
1. NAZWA <b>BUDYNEK DWORCA KOLEJOWEGO</b>				3. GMINA Skórcz 4. POWIAT starogardzki
10. OBECNA FUNKCJA  mieszkalna	11. MATERIAŁ  Cegła, drewno, dachówka ceramiczna	12. DATOWANIE  1906 r.	5. WOJEWÓDZTWO pomorskie	
13. FOTOGRAFIA I MAPA			6. KOD POCZTOWY 83-213	
 				7. ADRES / UWAGI DO LOKALIZACJI  Pączewo 1 Na pd.- zach. od centrum wsi Działka nr 279
				8. FORMA OCHRONY  Wojewódzka Ewidencja Zabytków
				9. OPRACOWANIE KARTY ADRESOWEJ (autor, data) mgr Teresa Romanowska- Kasperkiewicz 10. 08.2015r.

#### 14. UWAGI

##### Uwagi do stanu zachowania:

- średni, pokrycie dachu do wymiany

##### Zachowane elementy:


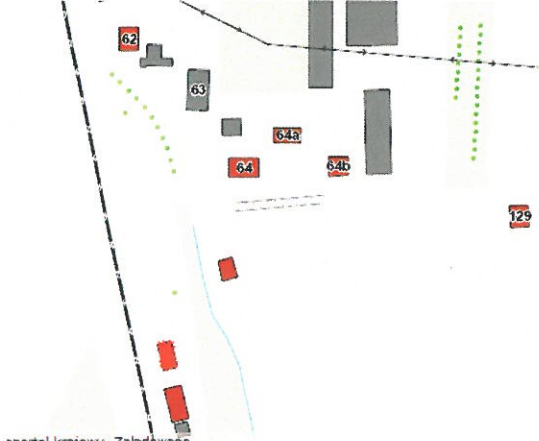
- rozłożysta bryła złożona z piętrowej części środkowej i 1,5-kondygnacyjnych bocznych, nakrytych odrębnymi dachami naczółkowymi
- wierzchołki szczytów z drewnianą dekoracją ze sterczynami
- na parterze stolarka okienna, trójdzielna, 9-polowa, z rzeźbionymi słupkami
- stolarka drzwiowa, płycinowa
- tablica PKP z nazwą miejscowości

##### Nowe elementy:

- stolarka okienna piętra

#### 15. FOTOGRAFIE



<p><b>GEZ</b></p>	<p><b>KARTA ADRESOWA ZABYTKU NIERUCHOMEGO</b></p>			<p>2. MIEJSCOWOŚĆ <b>PĄCZEWO</b></p>
<p>1. NAZWA <b>SZALET DWORCOWY</b></p>				<p>3. GMINA Skórcz</p> <p>4. POWIAT starogardzki</p>
<p>10. OBECNA FUNKCJA  gospodarcza</p>	<p>11. MATERIAŁ  cegła, dachówka ceramiczna</p>	<p>12. DATOWANIE  1906 r.</p>	<p>5. WOJEWÓDZTWO pomorskie</p>	
<p>13. FOTOGRAFIA I MAPA</p>				<p>6. KOD POCZTOWY 83-213</p>
<div style="display: flex; justify-content: space-around;">   </div>				<p>7. ADRES / UWAGI DO LOKALIZACJI</p> <p>Na pd. - zach. od centrum wsi. Działka nr 279.</p>
				<p>8. FORMA OCHRONY</p> <p>Wojewódzka Ewidencja Zabytków</p>
				<p>9. OPRACOWANIE KARTY ADRESOWEJ (autor, data) mgr Teresa Romanowska- Kasperkiewicz 10. 08.2015r.</p>

#### 14. UWAGI

##### **Uwagi do stanu zachowania:**

- średni


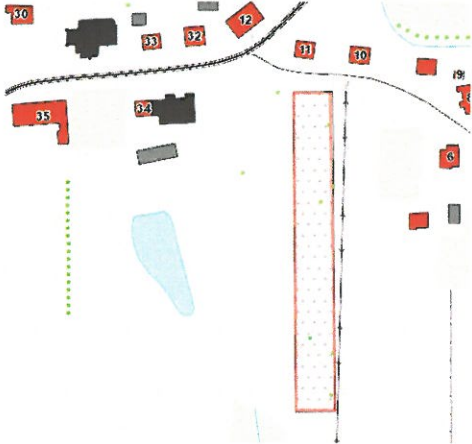
##### **Zachowane elementy:**

- parterowa bryła założona na planie litery L
- dach dwuspadowy kryty dachówką ceramiczną

##### **Nowe elementy:**

- brak

#### 15. FOTOGRAFIE

<b>GEZ</b>	<b>KARTA ADRESOWA ZABYTKU NIERUCHOMEGO</b>			2. MIEJSCOWOŚĆ <b>PĄCZEWO</b>
1. NAZWA <b>CMENTARZ KATOLICKI</b>				3. GMINA Skórcz
10. OBECNA FUNKCJA  sepulkralna	11. MATERIAŁ  nie dotyczy	12. DATOWANIE  XIX–XX w.		4. POWIAT starogardzki
13. FOTOGRAFIA I MAPA				5. WOJEWÓDZTWO pomorskie
				6. KOD POCZTOWY 83-213
				7. ADRES / UWAGI DO LOKALIZACJI  Działka nr 467
				8. FORMA OCHRONY  Wojewódzka Ewidencja Zabytków
				9. OPRACOWANIE KARTY ADRESOWEJ (autor, data) mgr Teresa Romanowska- Kasperkiewicz 10. 08.2015r.

#### 14. UWAGI

##### Uwagi do stanu zachowania:

- dobry

##### Zachowane elementy:

- regularny plan w kształcie mocno wydłużonego prostokąta, z główną aleją wytyczoną na osi środkowej
- pomnik w formie wysokiego cokołu z 1878 r.
- mur cmentarny wzdłuż zach. granicy


##### Nowe elementy:

- nawierzchnia alei
- krzyż wieńczący zabytkowy pomnik

#### 15. FOTOGRAFIE





<b>GEZ</b>	<b>KARTA ADRESOWA ZABYTKU NIERUCHOMEGO</b>			2. MIEJSCOWOŚĆ <b>PĄCZEWO</b>
1. NAZWA <b>CMENTARZ EPIDEMICZNY</b>				3. GMINA Skórcz
10. OBECNA FUNKCJA  nieczynny	11. MATERIAŁ  nie dotyczy	12. DATOWANIE  koniec XVIII w.		4. POWIAT starogardzki
13. FOTOGRAFIA I MAPA				5. WOJEWÓDZTWO pomorskie
				6. KOD POCZTOWY 83-213
				7. ADRES / UWAGI DO LOKALIZACJI  Na pn. od centrum wsi Działka nr 52
				8. FORMA OCHRONY  Wojewódzka Ewidencja Zabytków
				9. OPRACOWANIE KARTY ADRESOWEJ (autor, data) mgr Teresa Romanowska- Kasperkiewicz 10. 08.2015r.

#### 14. UWAGI

##### **Uwagi do stanu zachowania:**

- słaba czytelność w terenie, brak informacji

##### **Zachowane elementy:**

- ukształtowanie terenu z pojedynczymi kamieniami dawnego obwałowania

##### **Nowe elementy:**

-brak

#### 15. FOTOGRAFIE

GEZ

KARTA ADRESOWA ZABYTKU NIERUCHOMEGO

2. MIEJSCOWOŚĆ

**PĄCZEWO**

1. NAZWA

**UKŁAD RURALISTYCZNY - OWALNICA**

10. OBECNA FUNKCJA

Nie dotyczy

11. MATERIAŁ

Nie dotyczy

12. DATOWANIE

XIV w.

3. GMINA Skórcz

4. POWIAT starogardzki

5. WOJEWÓDZTWO pomorskie

6. KOD POCZTOWY 83-213

7. ADRES /  
UWAGI DO LOKALIZACJI

Centrum wsi

8. FORMA OCHRONY

9. OPRACOWANIE KARTY  
ADRESOWEJ

(autor, data)

mgr Teresa Romanowska-  
Kasperkiewicz  
10. 08.2015r.

13. FOTOGRAFIA I MAPA



#### 14. UWAGI

##### Uwagi do stanu zachowania:

stan średni

##### Zachowane elementy:

- pierwotny układ wsi placowej typu owalnicy założonej na osi wsch.- zach., z kościołem parafialnym zlokalizowanym w centrum, przekształcony w XIX w. w układ wielodrożny,

##### Przekształcenia:

- układ owalnicowy słabo czytelny, główna oś komunikacyjna oparta na drodze prowadzącej z pd. na pn.

#### 15. FOTOGRAFIE

