

|   |   |   |  |
|---|---|---|--|
| <p><b>GEZ- 1</b></p>  | <p><b>KARTA ADRESOWA ZABYTKU NIERUCHOMEGO</b></p> |   | <p>2. MIEJSCOWOŚĆ</p>  |
| <p>1. NAZWA</p> <p><b>DOM</b></p>   |   |   | <p><b>MIRYCE</b></p>   |
| <p>10. OBECNA FUNKCJA</p> <p>mieszkalna</p>   | <p>11. MATERIAŁ</p> <p>Tynk, blacha falista</p>   | <p>12. DATOWANIE</p> <p>pocz. XX w. .</p> | <p>3. GMINA Skórcz</p> <p>4. POWIAT starogardzki</p>   |
| <p>13. FOTOGRAFIA I MAPA</p> <div style="display: flex; justify-content: space-around; align-items: center;">   </div> |   |   | <p>5. WOJEWÓDZTWO pomorskie</p> <p>6. KOD POCZTOWY 83-225</p> <p>7. ADRES / UWAGI DO LOKALIZACJI</p> <p>Miryce 6</p> <p>Nr działki 100/3</p> <p>8. FORMA OCHRONY</p> <p>Wojewódzka</p> <p>Ewidencja Zabytków</p> <p>9. OPRACOWANIE KARTY ADRESOWEJ (autor, data)</p> <p>mgr Teresa Romanowska-Kasperkiewicz</p> <p>10. 08.2015r.</p> |

#### 14. UWAGI

##### **Uwagi do stanu zachowania:**

Bardzo dobry- dom po remoncie- zatracił swój pierwotny charakter

##### **Zachowane elementy:**

- bryła budynku jednorodna, parterowa przykryta dachem dwuspadowym pokrytym blachą falistą z elewacją frontową od wsch
- otwory okienne i drzwiowe prostokątne

##### **Nowe elementy:**

- pokrycie dachu blachą falistą
- tynk na elewacjach
- stolarka okien

#### 15. FOTOGRAFIE



|  |  |                                     |  |  |
|--|--|-------------------------------------|--|--|
| <b>GEZ- 1</b>  | <b>KARTA ADRESOWA ZABYTKU NIERUCHOMEGO</b>       |                                     |  | 2. MIEJSCOWOŚĆ   |
| 1. NAZWA<br><b>DOM</b>   |  |                                     |  | <b>MIRYCE</b>  |
| 10. OBECNA FUNKCJA<br><br>mieszkalna   | 11. MATERIAŁ<br><br>Tynk, drewno, blacha falista | 12. DATOWANIE<br><br>.pocz. XX w. . |  | 3. GMINA Skórcz  |
| 13. FOTOGRAFIA I MAPA<br><br> |  |                                     |  | 4. POWIAT starogardzki   |
|  |  |                                     |  | 5. WOJEWÓDZTWO pomorskie   |
|  |  |                                     |  | 6. KOD POCZTOWY 83-225   |
|  |  |                                     |  | 7. ADRES /<br>UWAGI DO LOKALIZACJI<br><br>Miryce 7<br><br>Nr działki 87/2                                      |
|  |  |                                     |  | 8. FORMA OCHRONY<br>Wojewódzka<br>Ewidencja Zabytków   |
|  |  |                                     |  | 9. OPRACOWANIE KARTY<br>ADRESOWEJ<br>(autor, data)<br>mgr Teresa Romanowska-<br>Kasperkiewicz<br>10. 08.2015r. |

#### 14. UWAGI

##### **Uwagi do stanu zachowania:**


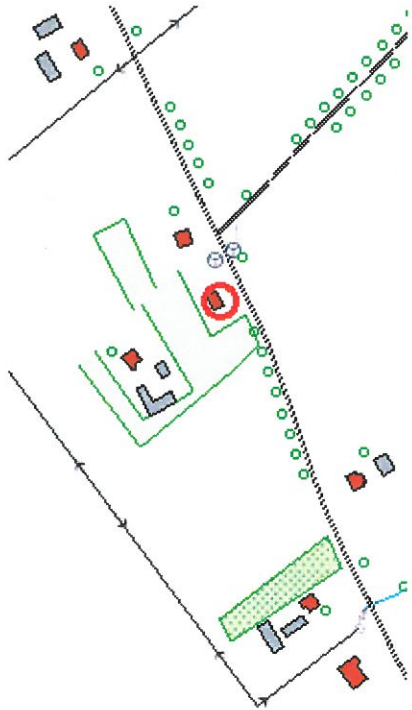
Dobry

##### **Zachowane elementy:**

- bryła budynku jednorodna, parterowa przykryta dachem dwuspadowym pokrytym blachą falistą z elewacją frontową od zach; część elewacji od frontu cofnięta pod okapem dachu wspartym na dwóch metalowych słupkach
- prostokątne wejście od str. pd wcięcia elewacji do którego prowadzą 3 schodki betonowe
- pod oknem, obok drzwi prostokątne wejście do piwnicy z drewnianymi drzwiami deskowymi
- otwory okienne prostokątne obwiedzione prostymi ramami drewnianymi; stolarka okien dwuskrzydłowa
- szczyt domu odeskowany

##### **Nowe elementy:**

#### 15. FOTOGRAFIE

|  |  |                                 |  |   |
|--|--|---------------------------------|--|---|
| <b>GEZ- 1</b>  | <b>KARTA ADRESOWA ZABYTKU NIERUCHOMEGO</b>             |                                 |  | 2. MIEJSCOWOŚĆ<br><br><b>MIRYCE</b>   |
| 1. NAZWA   |  |                                 |  | 3. GMINA Skórcz<br><br>4. POWIAT starogardzki   |
| 10. OBECNA FUNKCJA<br><br>Mieszkalna   | 11. MATERIAŁ<br><br>drewno, dachówka ceramiczna, cegła | 12. DATOWANIE<br><br>Pocz. XXw. |  | 5. WOJEWÓDZTWO pomorskie  |
| 13. FOTOGRAFIA I MAPA  |  |                                 |  | 6. KOD POCZTOWY 83-225  |
|    |  |                                 |  | 7. ADRES /<br>UWAGI DO LOKALIZACJI<br><br>Miryce 8<br><br>Nr działki 104                                      |
|  |  |                                 |  | 8. FORMA OCHRONY<br>Wojewódzka<br>Ewidencja Zabytków  |
|  |  |                                 |  | 9. OPRACOWANIE KARTY<br>ADRESOWEJ<br>(autor, data)<br>mgr Teresa Roanowska-<br>Kasperkiewicz<br>10. 08.2015r. |

#### 14. UWAGI

***Uwagi do stanu zachowania:***

średni

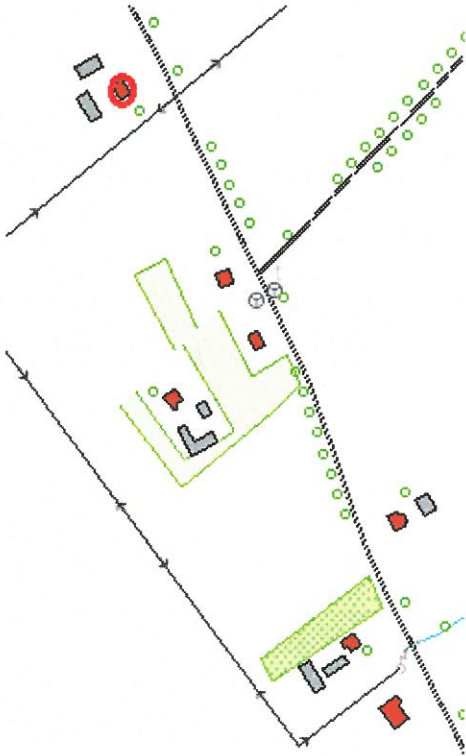
***Zachowane elementy:***

- bryła budynku parterowa przykryta dachem dwuspadowym pokrytym dachówką ceramiczną
- elewacje deskowe konstrukcji słupowej
- cegłana podmurówka
- prostokątne otwory okienne i drzwiowe w prostych obramowaniach
- drzwi jednoskrzydłowe,
- okna prostokątne, dwuskrzydłowe, czteropolowe

***Nowe elementy:***

#### 15. FOTOGRAFIE

|  |   |                                 |  |   |
|--|---|---------------------------------|--|---|
| <b>GEZ- 1</b>  | <b>KARTA ADRESOWA ZABYTKU NIERUCHOMEGO</b>            |                                 |  | 2. MIEJSCOWOŚĆ  |
| 1. NAZWA<br><b>DOM</b>   |   |                                 |  | <b>MIRYCE</b>   |
| 10. OBECNA FUNKCJA<br><br>Mieszkalna   | 11. MATERIAŁ<br><br>Cegła ,tynk, dachówka ceramiczna, | 12. DATOWANIE<br><br>Pocz. XXw. |  | 3. GMINA Skórcz   |
| 13. FOTOGRAFIA I MAPA  |   |                                 |  | 4. POWIAT starogardzki  |
|   |   |                                 |  | 5. WOJEWÓDZTWO pomorskie  |
|  |   |                                 |  | 6. KOD POCZTOWY 83-225  |
|  |   |                                 |  | 7. ADRES /<br>UWAGI DO LOKALIZACJI<br><br>Miryce 12<br><br>Nr działki 116/4                                   |
|  |   |                                 |  | 8. FORMA OCHRONY<br>Wojewódzka<br>Ewidencja Zabytków  |
|  |   |                                 |  | 9. OPRACOWANIE KARTY<br>ADRESOWEJ<br>(autor, data)<br>mgr Teresa Roanowska-<br>Kasperkiewicz<br>10. 08.2015r. |



#### 14. UWAGI

##### ***Uwagi do stanu zachowania:***

średni

##### ***Zachowane elementy:***

- bryła budynku parterowa przykryta dachem naczółkowym pokrytym dachówką ceramiczną
- ceglane elewacje pokryte częściowo ozdobnie tynkiem; w szczytach dekoracja schodkowa w tynku
- gzyms kostkowy w ścianach szczytowych nad parterem
- prostokątne otwory okienne i drzwiowe
- częściowo zachowana stolarka okien dwuskrzydłowa ze słupkiem i ślaniem
- ceglane dwa słupki bramne zakończone formą daszku dwuspadowego

##### ***Nowe elementy:***

-

#### 15. FOTOGRAFIE





|   |  |   |                                 |  |
|---|--|---|---------------------------------|--|
| <p><b>GEZ- 1</b></p>  | <p><b>KARTA ADRESOWA ZABYTKU NIERUCHOMEGO</b></p>            |   |                                 | <p>2. MIEJSCOWOŚĆ</p> <p><b>MIRYCE</b></p>   |
| <p>1. NAZWA</p> <p><b>DOM</b></p>   |  |   |                                 | <p>3. GMINA Skórcz</p> <p>4. POWIAT starogardzki</p>   |
| <p>10. OBECNA FUNKCJA</p> <p>Mieszkalna</p>   | <p>11. MATERIAŁ</p> <p>Cegła ,tynk, dachówka ceramiczna,</p> | <p>12. DATOWANIE</p> <p>Prawd. 1921r.</p> | <p>5. WOJEWÓDZTWO pomorskie</p> |  |
| <p>13. FOTOGRAFIA I MAPA</p> <div style="display: flex; justify-content: space-around; align-items: center;">   </div> |  |   |                                 | <p>6. KOD POCZTOWY 83-225</p>  |
|   |  |   |                                 | <p>7. ADRES / UWAGI DO LOKALIZACJI</p> <p>Miryce 22</p> <p>Nr działki 62/8</p>                                     |
|   |  |   |                                 | <p>8. FORMA OCHRONY</p> <p>Wojewódzka</p> <p>Ewidencja Zabytków</p>  |
|   |  |   |                                 | <p>9. OPRACOWANIE KARTY ADRESOWEJ (autor, data)</p> <p>mgr Teresa Roanowska-Kasperkiewicz</p> <p>10. 08.2015r.</p> |

#### 14. UWAGI

***Uwagi do stanu zachowania:***

średni


***Zachowane elementy:***

- bryła budynku parterowa przykryta dachem dwuspadowym pokrytym dachówką ceramiczną
- ceglane elewacje, w ścianach szczytowych pokryte częściowo ozdobnie tynkiem; w szczytach dekoracja schodkowa w tynku
- prostokątne otwory okienne i drzwiowe
- drzwi dwuskrzydłowe z zawiasami pasowymi

***Nowe elementy:***

- stolarka okien

#### 15. FOTOGRAFIE

|  |  |                                   |  |
|--|--|-----------------------------------|--|
| <b>GEZ- 1</b>  | <b>KARTA ADRESOWA ZABYTKU NIERUCHOMEGO</b>               |                                   | 2. MIEJSCOWOŚĆ<br><br><b>MIRYCE</b>  |
| 1. NAZWA<br><br><b>DOM</b>   |  |                                   | 3. GMINA Skórcz<br><br>4. POWIAT starogardzki  |
| 10. OBECNA FUNKCJA<br><br>mieszkalna   | 11. MATERIAŁ<br><br>Cegła, blacha falista , drewno, tynk | 12. DATOWANIE<br><br>.pocz. XX w. | 5. WOJEWÓDZTWO pomorskie   |
| 13. FOTOGRAFIA I MAPA<br><br> |  |                                   | 6. KOD POCZTOWY 83-225   |
|  |  |                                   | 7. ADRES /<br>UWAGI DO LOKALIZACJI<br><br>Miryce 23<br>Nr działki 64/3   |
|  |  |                                   | 8. FORMA OCHRONY<br>Wojewódzka<br>Ewidencja Zabytków   |
|  |  |                                   | 9. OPRACOWANIE KARTY<br>ADRESOWEJ<br>(autor, data)<br>mgr Teresa Romanowska-<br>Kasperkiewicz<br>10. 08.2015r. |

#### 14. UWAGI

##### **Uwagi do stanu zachowania:**

średni

##### **Zachowane elementy:**

- bryła budynku jednorodna, parterowa przykryta dachem dwuspadowym pokrytym blachą falistą, z elewacją frontową od pn- zach
- ceglane elewacje
- jeden szczyt domu pokryty deskami drugi tynkiem
- gzyms kostkowy pod okapem dachu i na krawędziach szczytu
- otwór drzwiowy i okienne prostokątne

##### **Nowe elementy:**

- stolarka okien
- zamurowanie otworu drzwiowego
- płyty ocieplające na ścianie elewacji bocznej

#### 15. FOTOGRAFIE



|   |   |  |                                 |  |
|---|---|--|---------------------------------|--|
| <p><b>GEZ- 1</b></p>  | <p><b>KARTA ADRESOWA ZABYTKU NIERUCHOMEGO</b></p>             |  |                                 | <p>2. MIEJSCOWOŚĆ</p> <p><b>MIRYCE</b></p>   |
| <p>1. NAZWA</p> <p><b>DOM</b></p>   |   |  |                                 | <p>3. GMINA Skórcz</p> <p>4. POWIAT starogardzki</p>   |
| <p>10. OBECNA FUNKCJA</p> <p>Mieszkalna połączona z gospodarczą</p>   | <p>11. MATERIAŁ</p> <p>Cegła , dachówka cementowa, drewno</p> | <p>12. DATOWANIE</p> <p>Pocz. XXw.</p> | <p>5. WOJEWÓDZTWO pomorskie</p> |  |
| <p>13. FOTOGRAFIA I MAPA</p> <div data-bbox="322 852 1025 1326" data-label="Image"> </div> <div data-bbox="1084 916 1541 1257" data-label="Image"> </div> |   |  |                                 | <p>6. KOD POCZTOWY 83-225</p>  |
|   |   |  |                                 | <p>7. ADRES / UWAGI DO LOKALIZACJI</p> <p>Miryce 25</p> <p>Nr działki 78</p>                                       |
|   |   |  |                                 | <p>8. FORMA OCHRONY</p> <p>Wojewódzka</p> <p>Ewidencja Zabytków</p>  |
|   |   |  |                                 | <p>9. OPRACOWANIE KARTY ADRESOWEJ (autor, data)</p> <p>mgr Teresa Roanowska-Kasperkiewicz</p> <p>10. 08.2015r.</p> |

#### 14. UWAGI

***Uwagi do stanu zachowania:***

średni

***Zachowane elementy:***

- bryła budynku parterowa przykryta dachem naczółkowym pokrytym dachówką ceramiczną
- ceglane elewacje - prostokątne otwory okienne i drzwiowe
- drzwi i okna prostokątne
- częściowo zachowana stolarka okien dwuskrzydłowa ze słupkiem i ślemieniem
- stolarka drzwi deskowych ze szklanymi szybami
- drzwi do części gospodarczej deskowe z zawiasami pasowymi
- 

***Nowe elementy:***

-

#### 15. FOTOGRAFIE

|  |  |                                 |  |   |
|--|--|---------------------------------|--|---|
| GEZ- 1   | <b>KARTA ADRESOWA ZABYTKU NIERUCHOMEGO</b> |                                 |  | 2. MIEJSCOWOŚĆ<br><br><b>MIRYCE</b>   |
| 1. NAZWA<br><br><b>DOM</b>   |  |                                 |  | 3. GMINA Skórcz<br><br>4. POWIAT starogardzki   |
| 10. OBECNA FUNKCJA<br><br>Mieszkalna   | 11. MATERIAŁ<br><br>Cegła ,tynk, papa,     | 12. DATOWANIE<br><br>Pocz. XXw. |  | 5. WOJEWÓDZTWO pomorskie  |
| 13. FOTOGRAFIA I MAPA<br><br><br> |  |                                 |  | 6. KOD POCZTOWY 83-225  |
|  |  |                                 |  | 7. ADRES /<br>UWAGI DO LOKALIZACJI<br><br>Miryce 28<br><br>Nr działki 52                                      |
|  |  |                                 |  | 8. FORMA OCHRONY<br>Wojewódzka<br>Ewidencja Zabytków  |
|  |  |                                 |  | 9. OPRACOWANIE KARTY<br>ADRESOWEJ<br>(autor, data)<br>mgr Teresa Roanowska-<br>Kasperkiewicz<br>10. 08.2015r. |

#### 14. UWAGI

**Uwagi do stanu zachowania:**

dobry

**Zachowane elementy:**

- bryła budynku parterowa z wysoką częścią strychową przykryta dachem dwuspadowym pokrytym papą
- ceglane elewacje pokryte w większości tynkiem
- drzwi i okna prostokątne zwieńczone łukiem obniżonym z ceglanymi opaskami wokół
- między parterem a częścią strychową ceglany gzyms kostkowy
- w części strychowej elewacji frontowej (od pd-wsch) 2 płyciny w kształcie prostokątów leżących o krawędziach z cegieł
- stolarka drzwi z nadświetlem; drzwi dwuskrzydłowe przeszklone ze szprosami
- stolarka okien w obrębie strychu

**Nowe elementy:**

- częściowo stolarka okien

#### 15. FOTOGRAFIE



GEZ- 1

KARTA ADRESOWA ZABYTKU NIERUCHOMEGO

2. MIEJSCOWOŚĆ

MIRYCE

1. NAZWA

DOM

10. OBECNA FUNKCJA

Mieszkalna

11. MATERIAŁ

Cegła ,tynk, blacha falista

12. DATOWANIE

Pocz. XXw.

3. GMINA Skórcz

4. POWIAT starogardzki

5. WOJEWÓDZTWO pomorskie

6. KOD POCZTOWY 83-225

7. ADRES /  
UWAGI DO LOKALIZACJI

Miryce 29

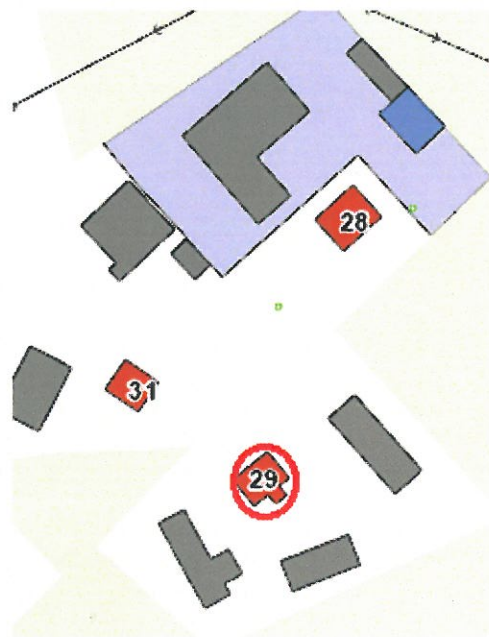
Nr działki 80

8. FORMA OCHRONY  
Wojewódzka  
Ewidencja Zabytków

9. OPRACOWANIE KARTY  
ADRESOWEJ  
(autor, data)

mgr Teresa Roanowska-  
Kasperkiewicz  
10. 08.2015r.

13. FOTOGRAFIA I MAPA



#### 14. UWAGI

##### ***Uwagi do stanu zachowania:***

dobry

##### ***Zachowane elementy:***

- bryła budynku parterowa z wysoką częścią strychową przykryta dachem dwuspadowym pokrytym blachą falistą; elewacja frontowa od pn-zach
- ceglane elewacje pokryte w większości tynkiem
- drzwi i okna prostokątne zwieńczone łukiem obniżonym z ceglanymi opaskami wokół
- między parterem a częścią strychową ceglany gzyms kostkowy
- w części strychowej elewacji frontowej 4 płyciny w kształcie prostokątów leżących , których górna krawędź zaznaczona kostkami cegieł
- w ścianie szczytowej pas cegieł w formie schodkowej; na osi kształt okna analogiczny jak w elewacji frontowej, po bokach po jednym, niewielkim okienku prostokątnym zwieńczonym łukiem obniżonym
- stolarka okna w obrębie strychu, dwuskrzydłowa, czterokwaterowa z prostym słupkiem i ślemieniem
- na krawędzi dachu od str. szczytu, płaski gzyms deskowy ze ściągami i ozdobnym słupkiem w formie iglicy

##### ***Nowe elementy:***

- stolarka okien

#### 15. FOTOGRAFIE

|   |   |                           |   |
|---|---|---------------------------|---|
| <b>GEZ- 1</b>   | <b>KARTA ADRESOWA ZABYTKU NIERUCHOMEGO</b>        |                           | 2. MIEJSCOWOŚĆ<br><br><b>MIRYCE</b>   |
| 1. NAZWA<br><b>BUDYNEK GOSPODARCZY</b>  |   |                           | 3. GMINA Skórcz<br>4. POWIAT starogardzki   |
| 10. OBECNA FUNKCJA<br><br>gospodarcza   | 11. MATERIAŁ<br><br>Drewno, blacha falista, papa, | 12. DATOWANIE<br><br>XXw. | 5. WOJEWÓDZTWO pomorskie  |
| 13. FOTOGRAFIA I MAPA<br><br><br> |   |                           | 6. KOD POCZTOWY 83-225  |
|   |   |                           | 7. ADRES /<br>UWAGI DO LOKALIZACJI<br><br>Miryce 29<br><br>Nr działki 80                                      |
|   |   |                           | 8. FORMA OCHRONY<br>Wojewódzka<br>Ewidencja Zabytków  |
|   |   |                           | 9. OPRACOWANIE KARTY<br>ADRESOWEJ<br>(autor, data)<br>mgr Teresa Roanowska-<br>Kasperkiewicz<br>10. 08.2015r. |

14. UWAGI

***Uwagi do stanu zachowania:***


dobry

***Zachowane elementy:***

- bryła budynku parterowa-cześć od strony pd-wsch wyższa przykryta dachem dwuspadowym pokrytym blachą falistą
- od str. pn-zach niższa przybudówka z dachem jednopołaciowym pokrytym papą
- otwory drzwiowe prostokątne z dwuskrzydłowymi wrotami
- drewniane elewacje

***Nowe elementy:***

15. FOTOGRAFIE

|   |  |                                 |  |   |
|---|--|---------------------------------|--|---|
| <b>GEZ- 1</b>   | <b>KARTA ADRESOWA ZABYTKU NIERUCHOMEGO</b>       |                                 |  | 2. MIEJSCOWOŚĆ<br><br><b>MIRYCE</b>   |
| 1. NAZWA<br><b>BUDYNEK GOSPODARCY</b>   |  |                                 |  | 3. GMINA Skórcz   |
| 10. OBECNA FUNKCJA<br><br>gospodarcza   | 11. MATERIAŁ<br><br>Cegła ,tynk, blacha falista, | 12. DATOWANIE<br><br>Pocz. XXw. |  | 4. POWIAT starogardzki  |
| 13. FOTOGRAFIA I MAPA<br><br><br> |  |                                 |  | 5. WOJEWÓDZTWO pomorskie  |
|   |  |                                 |  | 6. KOD POCZTOWY 83-225  |
|   |  |                                 |  | 7. ADRES /<br>UWAGI DO LOKALIZACJI<br><br>Miryce 31<br><br>Nr działki 53                                      |
|   |  |                                 |  | 8. FORMA OCHRONY<br>Wojewódzka<br>Ewidencja Zabytków  |
|   |  |                                 |  | 9. OPRACOWANIE KARTY<br>ADRESOWEJ<br>(autor, data)<br>mgr Teresa Roanowska-<br>Kasperkiewicz<br>10. 08.2015r. |

#### 14. UWAGI

##### ***Uwagi do stanu zachowania:***

dobry



##### ***Zachowane elementy:***

- bryła budynku piętrowa z niewysoką częścią strychową przykryta dachem dwuspadowym pokrytym blachą falistą; elewacja frontowa od pd-wsh
- ceglane elewacje w parterze pokryte tynkiem fragmentem zniszczonym
- na tynku w osi pd narożny pilaster z kilkoma boniami, podobnie wokół prostokątnego okna i ślady wokół zmurowanych drzwi
- drzwi i okna prostokątne zwieńczone łukiem obniżonym
- między kondygnacjami ceglany gzyms kostkowy
- w części strychowej elewacji frontowej (od pd-wsch) 2 płyciny w kształcie prostokątów leżących o krawędziach z cegieł
- stolarka drzwi z nadświetlem; drzwi dwuskrzydłowe przeszklone ze szprosami
- stolarka okien w obrębie strychu

##### ***Nowe elementy:***

- częściowo stolarka okien

#### 15. FOTOGRAFIE

|   |  |   |  |  |
|---|--|---|--|--|
| <b>GEZ- 1</b>   | <b>KARTA ADRESOWA ZABYTKU NIERUCHOMEGO</b>         |   |  | 2. MIEJSCOWOŚĆ<br><br><b>MIRYCE</b>  |
| 1. NAZWA<br><b>PARK I CMENTARZ</b>  |  |   |  | 3. GMINA Skórcz  |
| 10. OBECNA FUNKCJA<br><br>nieużytkowany   | 11. MATERIAŁ<br><br>Starodrzew – dęby, buki, klony | 12. DATOWANIE<br><br>pocz. XIX w.- XXw. |  | 4. POWIAT starogardzki   |
| 13. FOTOGRAFIA I MAPA<br><br>  |  |   |  | 5. WOJEWÓDZTWO pomorskie   |
|   |  |   |  | 6. KOD POCZTOWY 83-225   |
|   |  |   |  | 7. ADRES /<br>UWAGI DO LOKALIZACJI<br><br>Miryce obok domu 32, przy<br>dawnym majątku<br><br>Nr działki 84 |
|   |  |   |  | 8. FORMA OCHRONY<br>Wojewódzka<br>Ewidencja Zabytków   |
| 9. OPRACOWANIE KARTY<br>ADRESOWEJ<br>(autor, data)<br>mgr Teresa Roanowska-<br>Kasperkiewicz<br>10. 08.2015r.   |  |   |  |  |

#### 14. UWAGI

##### ***Uwagi do stanu zachowania:***

Zaniedbany, cmentarz nie zachowany


##### ***Zachowane elementy:***

- starodrzew, 3 dęby ponad 200letnie wpisane do Rejestru Pomników Przyrody
- staw

##### ***Nowe elementy:***

- znaczna ilość samosiejek

#### 15. FOTOGRAFIE





|   |  |   |  |  |
|---|--|---|--|--|
| <b>GEZ- 1</b>   | <b>KARTA ADRESOWA ZABYTKU NIERUCHOMEGO</b>         |   |  | 2. MIEJSCOWOŚĆ   |
| 1. NAZWA<br><b>CMENTARZ</b>   |  |   |  | <b>MIRYCE</b>  |
| 10. OBECNA FUNKCJA<br><br>nieużytkowany   | 11. MATERIAŁ<br><br>Starodrzew – dęby, buki, klony | 12. DATOWANIE<br><br>pocz. XIX w.- XXw. |  | 3. GMINA Skórcz  |
| 13. FOTOGRAFIA I MAPA<br><br>  |  |   |  | 4. POWIAT starogardzki   |
|   |  |   |  | 5. WOJEWÓDZTWO pomorskie   |
|   |  |   |  | 6. KOD POCZTOWY 83-225   |
|   |  |   |  | 7. ADRES /<br>UWAGI DO LOKALIZACJI<br><br>Miryce obok domu 32, przy<br>dawnym majątku<br><br>Nr działki 84 |
| 8. FORMA OCHRONY<br>Wojewódzka<br>Ewidencja Zabytków  |  |   |  |  |
| 9. OPRACOWANIE KARTY<br>ADRESOWEJ<br>(autor, data)<br>mgr Teresa Roanowska-<br>Kasperkiewicz<br>10. 08.2015r.   |  |   |  |  |

14. UWAGI

***Uwagi do stanu zachowania:***

Zaniedbany, cmentarz niezachowany

***Zachowane elementy:***

- starodrzew, 3 dęby ponad 200letnie wpisane do Rejestru Pomników Przyrody
- staw

***Nowe elementy:***

- znaczna ilość samosiejek

15. FOTOGRAFIE