


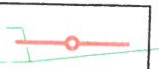
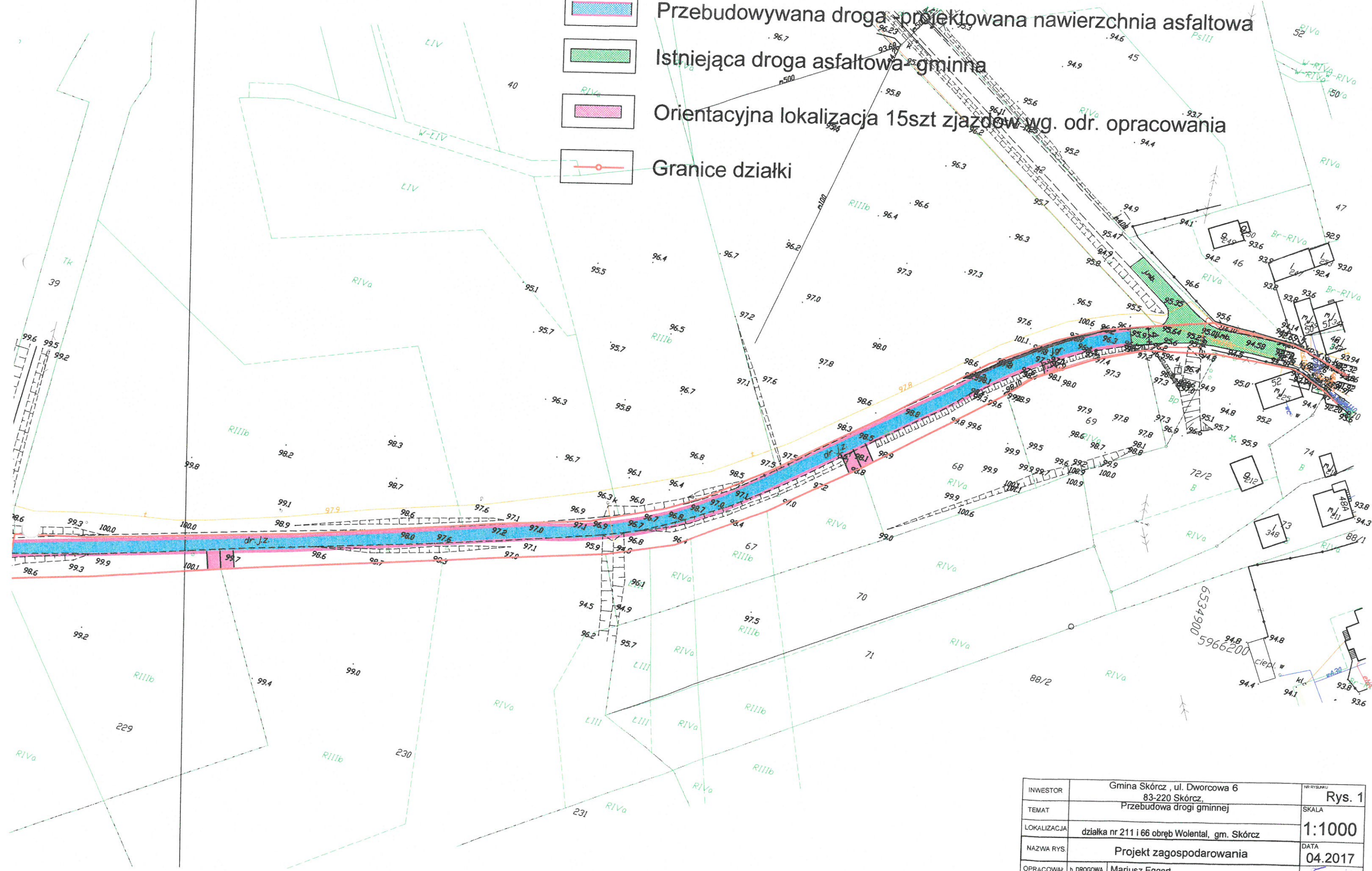


# Legenda:

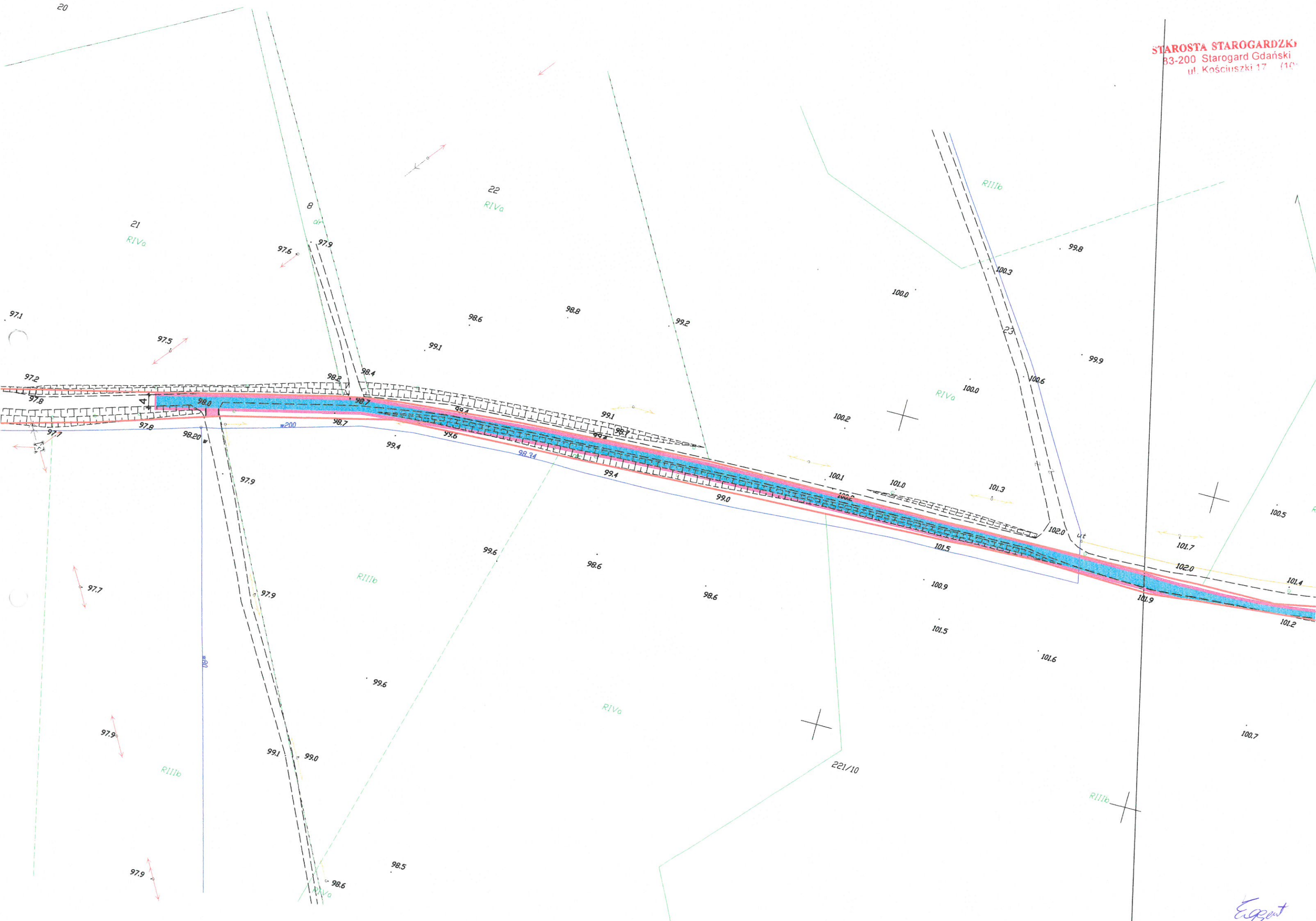
-  Przebudowywana droga - projektowana nawierzchnia asfaltowa
-  Istniejąca droga asfaltowa - gminna
-  Orientacyjna lokalizacja 15szt zjazdów wg. odr. opracowania
-  Granice działki



INWESTOR	Gmina Skórcz, ul. Dworcowa 6 83-220 Skórcz	NR RYSUNKU	Rys. 1
TEMAT	Przebudowa drogi gminnej	SKALA	1:1000
LOKALIZACJA	działka nr 211 i 66 obręb Wolental, gm. Skórcz	DATA	04.2017
NAZWA RYS	Projekt zagospodarowania	OPRACOWAŁ	b. DROGOWA Mariusz Eggert

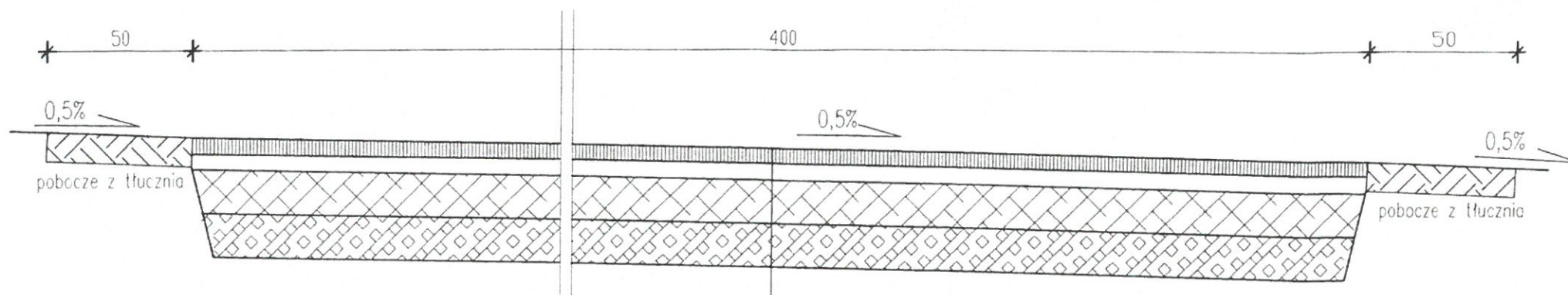


STAROSTA STAROGARDZKI  
83-200 Starogard Gdański  
ul. Kościuszki 17 (10°)



Eggent

### Przekrój przez drogę



- warstwa ścieralna z betonu asfaltowego 4cm
- warstwa wiążąca z betonu asfaltowego 4cm
- podbudowa z kruszywa łamanego 10cm
- warstwa gruntu ustabilizowanego

INWESTOR	Gmina Skórcz, ul. Dworcowa 6 83-220 Skórcz	NO. RYSUNKU <b>Rys. 2</b>
TEMAT	Przebudowa drogi gminnej	SKALA
LOKALIZACJA	działka nr 211 i 66 obręb Wolental, gm. Skórcz	<b>1:20</b>
NAZWA RYS	Przekrój poprzeczny drogi	DATA <b>04.2017</b>
OPRACOWAŁ	b. DROGOWA Mariusz Eggert	<i>Eggert</i>